

Track: rvp_3_38_pola_de_lena_-_aller.gpx

Fecha: 01/12/2025

Track: rvp_3_38_pola_de_lena_-_aller.gpx

Las velocidades de este track son típicas de = Track dibujado (DRW)

Fiabilidad del IBP index= B

IBP = 44 BYC

Distancia total	14.92 Km
Distancia analizada	14.92 Km
Distancia lineal	6.41 Km

Desn. de subida acumulado	467.85 m
Desn. de bajada acumulado	484.05 m
Altura máxima	678.2 m
Altura mínima	268.3 m
Ratio de subida	7.71 %
Ratio de bajada	8.41 %
Desnivel positivo por km	31.36 m
Desnivel negativo por km	32.44 m

Tiempo total	0 h
Tiempo en movimiento	0 h
Tiempo parado	0 h

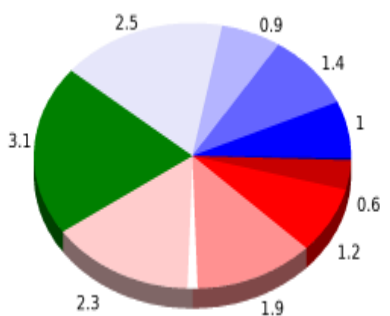
Velocidad media total	0 Km/h
Velocidad media en movimiento	0 Km/h
Velocidad máxima sostenida	0 Km/h

Filtro pendiente máxima	~30 %
Separación mínima analizada	~30 m
Número de puntos	947 (cad. 15.76 m)
Puntos significativos	398 (cad. 37.59 m / 42.03 %)
Puntos aberrantes	13 (1.37 % d. total)

Cambios dirección por km	10.46
Cambios dirección > 5° por km	7.64
Tramos rectos acumulados	3.868 Km
Tramos rectos por km	259.25 m
Cambios de pendiente penalizables	4
Cambios de pendiente penalizables por km	0.268

Encuentra las mejores rutas



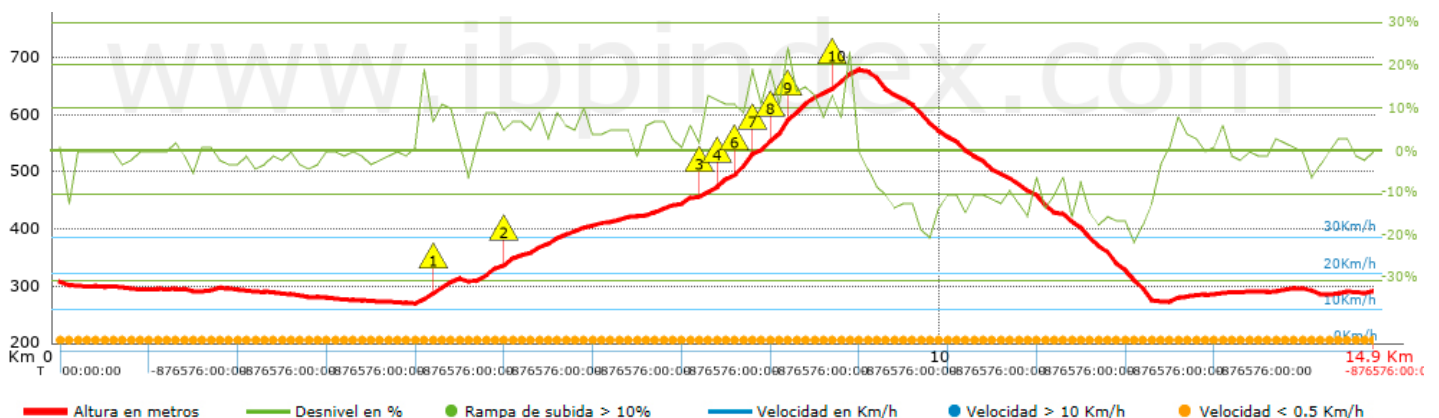
Resumen de desniveles	Subidas	Distancia en km	del total en %	Velocidad en	Tiempo h:m:s
	Entre el 15 y el 30%	0.626	4.19	0	0:00:00
	Entre el 10 y el 15%	1.202	8.06	0	0:00:00
	Entre el 5 y el 10%	1.947	13.05	0	0:00:00
	Entre el 1 y el 5%	2.296	15.39	0	0:00:00
	Total :	6.072	40.69	0	0:00:00
	Llano				
	Desniveles del 1%	3.096	20.75	0	0:00:00
	Bajadas				
	Entre el 1 y el 5%	2.452	16.43	0	0:00:00
	Entre el 5 y el 10%	0.936	6.27	0	0:00:00
	Entre el 10 y el 15%	1.369	9.17	0	0:00:00
	Entre el 15 y el 30%	0.999	6.7	0	0:00:00
	Total :	5.756	38.57	0	0:00:00
	Total track :	14.92	100 %	0	0

Track: rvp_3_38_pola_de_lena_-_aller.gpx









Las velocidades de este track son típicas de = Track dibujado (DRW)

Fiabilidad del IBP index= B

IBP = 44 BYC



Repechos > 10%

Repecho	Punto kilométrico	Pendiente media	Distancia
	4.31	11 %	100 m
	7.473	12 %	140 m
	7.612	11 %	47 m
	7.659	16 %	183 m
	7.842	13 %	179 m
	8.021	16 %	218 m
	8.239	17 %	195 m
	8.727	11 %	189 m

Parámetros a gran altura, datos por encima de							
Altura	Distancia m	% del total	Tiempo en movimiento	Velocidad	Tiempo parado	Tiempo total	Velocidad
	Total : 0 Km	--- %	--- h	--- Km/h	--- h	--- h	--- Km/h

Paradas					
Distancia	Tiempo parado	Altura	Tiempo desde la salida	Tiempo desde parada anterior	Distancia a parada anterior
	Total : 0:00:00 h				