

Track: rvp_3_43_soto_de_ribera_-_posada_de_llanera.gpx

Fecha: 21/11/2025

Track: rvp_3_43_soto_de_ribera_-_posada_de_llanera.gpx

Las velocidades de este track son típicas de = Track dibujado (DRW)

Fiabilidad del IBP index= D

IBP = 34 BYC

Distancia total	24.65 Km
Distancia analizada	24.65 Km
Distancia lineal	14.79 Km

Desn. de subida acumulado	388.01 m
Desn. de bajada acumulado	394.97 m
Altura máxima	254.23 m
Altura mínima	123.72 m
Ratio de subida	4.78 %
Ratio de bajada	4.44 %
Desnivel positivo por km	15.74 m
Desnivel negativo por km	16.02 m

Tiempo total	0 h
Tiempo en movimiento	0 h
Tiempo parado	0 h

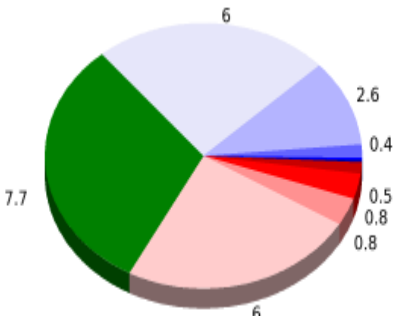
Velocidad media total	0 Km/h
Velocidad media en movimiento	0 Km/h
Velocidad máxima sostenida	0 Km/h

Filtro pendiente máxima	~30 %
Separación mínima analizada	~30 m
Número de puntos	1627 (cad. 15.15 m)
Puntos significativos	656 (cad. 37.75 m / 40.32 %)
Puntos aberrantes	0 (0 % d. total)

Cambios dirección por km	9.29
Cambios dirección > 5° por km	6.13
Tramos rectos acumulados	7.181 Km
Tramos rectos por km	291.32 m
Cambios de pendiente penalizables	5
Cambios de pendiente penalizables por km	0.203

Encuentra las mejores rutas



Resumen de desniveles	Subidas	Distancia en km	del total en %	Velocidad en	Tiempo h:m:s
	Entre el 15 y el 30%	0.5	2.03	0	0:00:00
	Entre el 10 y el 15%	0.838	3.4	0	0:00:00
	Entre el 5 y el 10%	0.824	3.34	0	0:00:00
	Entre el 1 y el 5%	5.961	24.18	0	0:00:00
	Total :	8.123	32.95	0	0:00:00
	Llano				
	Desniveles del 1%	7.663	31.09	0	0:00:00
	Bajadas				
	Entre el 1 y el 5%	5.951	24.14	0	0:00:00
	Entre el 5 y el 10%	2.579	10.46	0	0:00:00
	Entre el 10 y el 15%	0.373	1.51	0	0:00:00
	Entre el 15 y el 30%	0	0	0	0:00:00
	Total :	8.903	36.12	0	0:00:00
Total track :		24.65	100 %	0	0

Track: rvp_3_43_soto_de_ribera_-_posada_de_llanera.gpx

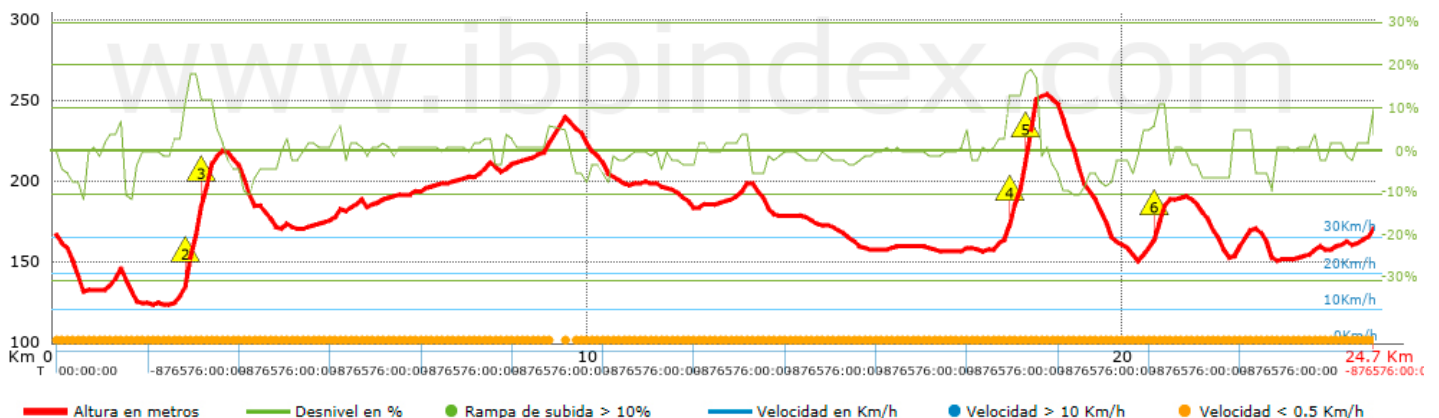
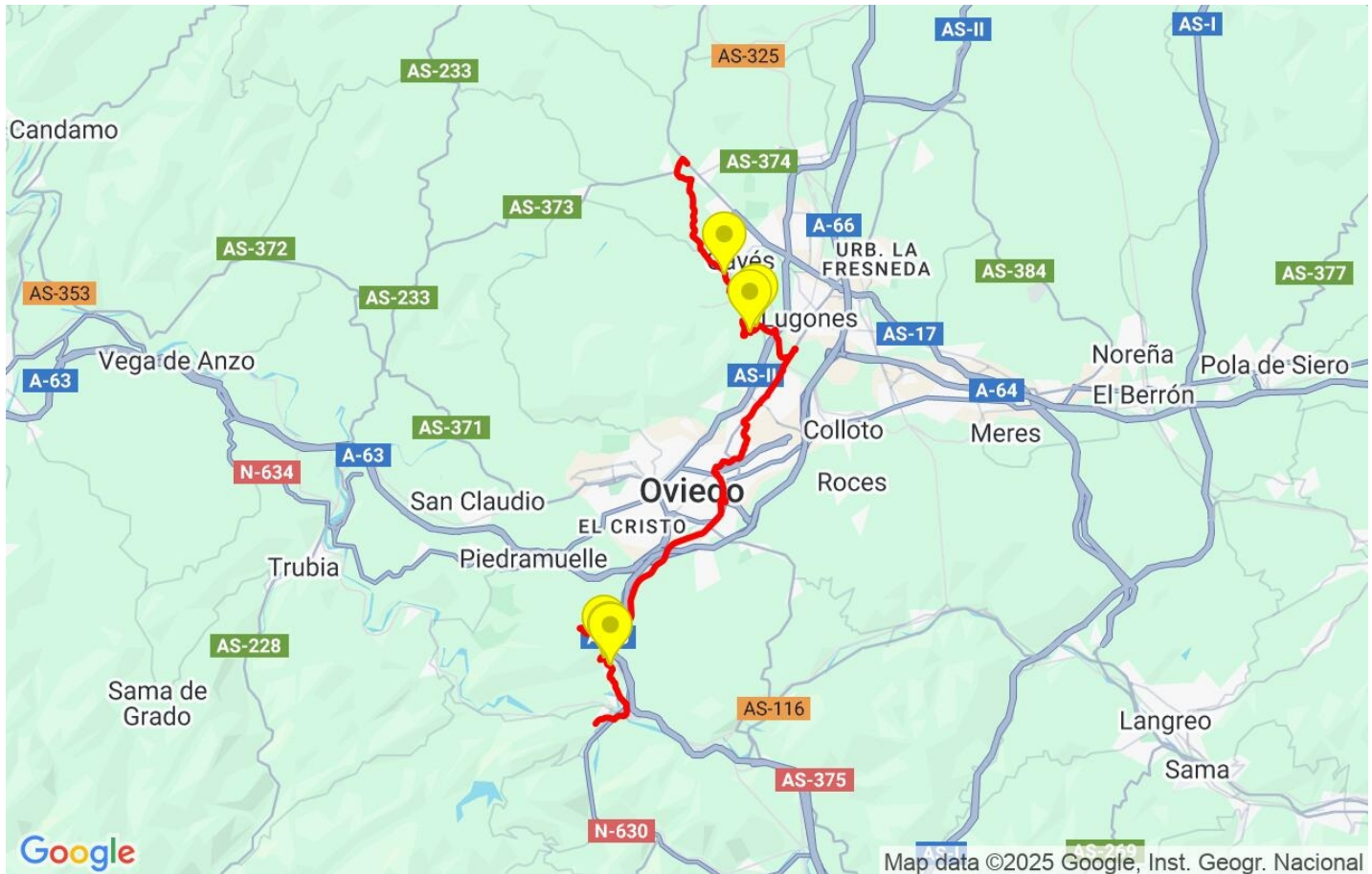
Fecha: 21/11/2025

Track: rvp_3_43_soto_de_ribera_-_posada_de_llanera.gpx







Las velocidades de este track son típicas de = Track dibujado (DRW)

Fiabilidad del IBP index= D

IBP = 34 BYC



Repechos > 10%

Repecho	Punto kilométrico	Pendiente media	Distancia
	2.443	11 %	30 m
	2.473	18 %	248 m
	2.721	12 %	261 m
	17.838	13 %	286 m
	18.123	18 %	252 m
	20.55	11 %	238 m

Parámetros a gran altura, datos por encima de							
Altura	Distancia m	% del total	Tiempo en movimiento	Velocidad	Tiempo parado	Tiempo total	Velocidad
	Total : 0 Km	--- %	--- h	--- Km/h	--- h	--- h	--- Km/h

Paradas					
Distancia	Tiempo parado	Altura	Tiempo desde la salida	Tiempo desde parada anterior	Distancia a parada anterior
	Total : 0:00:00 h				