

Track: rvp_1_4_1_el_real_de_la_jara_-_monesterio.kml

Las velocidades de este track son típicas de = Track dibujado (DRW)

Fiabilidad del IBP index= A

IBP = 22 BYC

Distancia total	31.22 Km
Distancia analizada	31.22 Km
Distancia lineal	17.77 Km

Desn. de subida acumulado	501.9 m
Desn. de bajada acumulado	245.1 m
Altura máxima	745.3 m
Altura mínima	416.8 m
Ratio de subida	3.17 %
Ratio de bajada	3.18 %
Desnivel positivo por km	16.08 m
Desnivel negativo por km	7.85 m

Tiempo total	0 h
Tiempo en movimiento	0 h
Tiempo parado	0 h

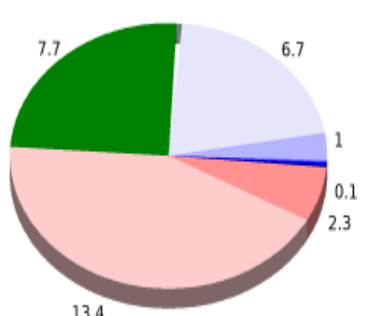
Velocidad media total	0 Km/h
Velocidad media en movimiento	0 Km/h
Velocidad máxima sostenida	0 Km/h

Filtro pendiente máxima	~30 %
Separación mínima analizada	~30 m
Número de puntos	707 (cad. 44.15 m)
Puntos significativos	552 (cad. 56.65 m / 78.08 %)
Puntos aberrantes	2 (0.28 % d. total)

Cambios dirección por km	4.13
Cambios dirección > 5° por km	2.05
Tramos rectos acumulados	15.768 Km
Tramos rectos por km	505.06 m
Cambios de pendiente penalizables	3
Cambios de pendiente penalizables por km	0.096

Encuentra las mejores rutas



Resumen de desniveles	Subidas	Distancia en km	del total en %	Velocidad en	Tiempo h:m:s
	Entre el 15 y el 30%	0.034	0.11	0	0:00:00
	Entre el 10 y el 15%	0.055	0.18	0	0:00:00
	Entre el 5 y el 10%	2.322	7.44	0	0:00:00
	Entre el 1 y el 5%	13.43	43.02	0	0:00:00
	Total :	15.841	50.75	0	0:00:00
	Llano				
	Desniveles del 1%	7.662	24.54	0	0:00:00
	Bajadas				
	Entre el 1 y el 5%	6.683	21.41	0	0:00:00
	Entre el 5 y el 10%	0.987	3.16	0	0:00:00
	Entre el 10 y el 15%	0	0	0	0:00:00
	Entre el 15 y el 30%	0.043	0.14	0	0:00:00
	Total :	7.714	24.71	0	0:00:00
Total track :		31.22	100 %	0	0

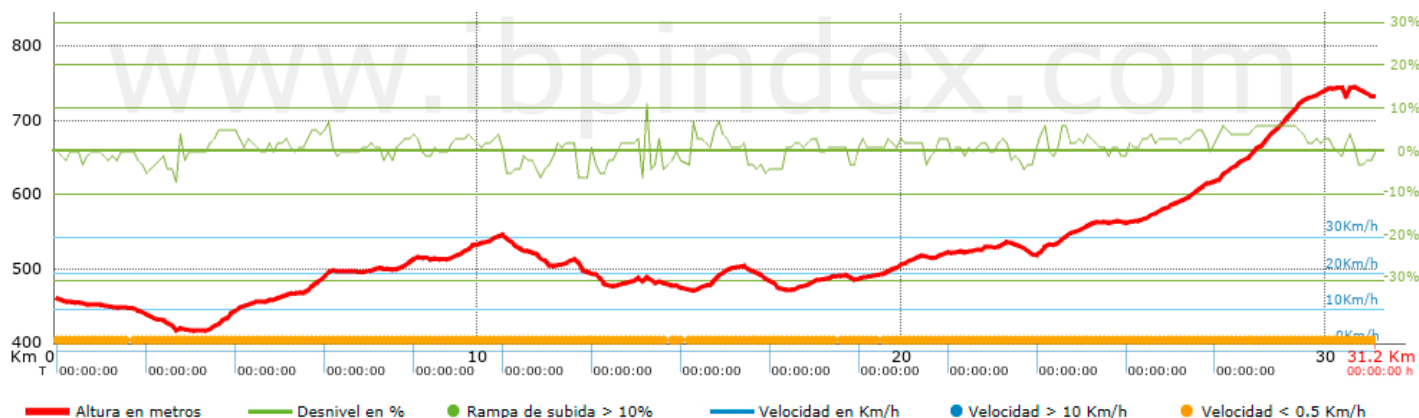
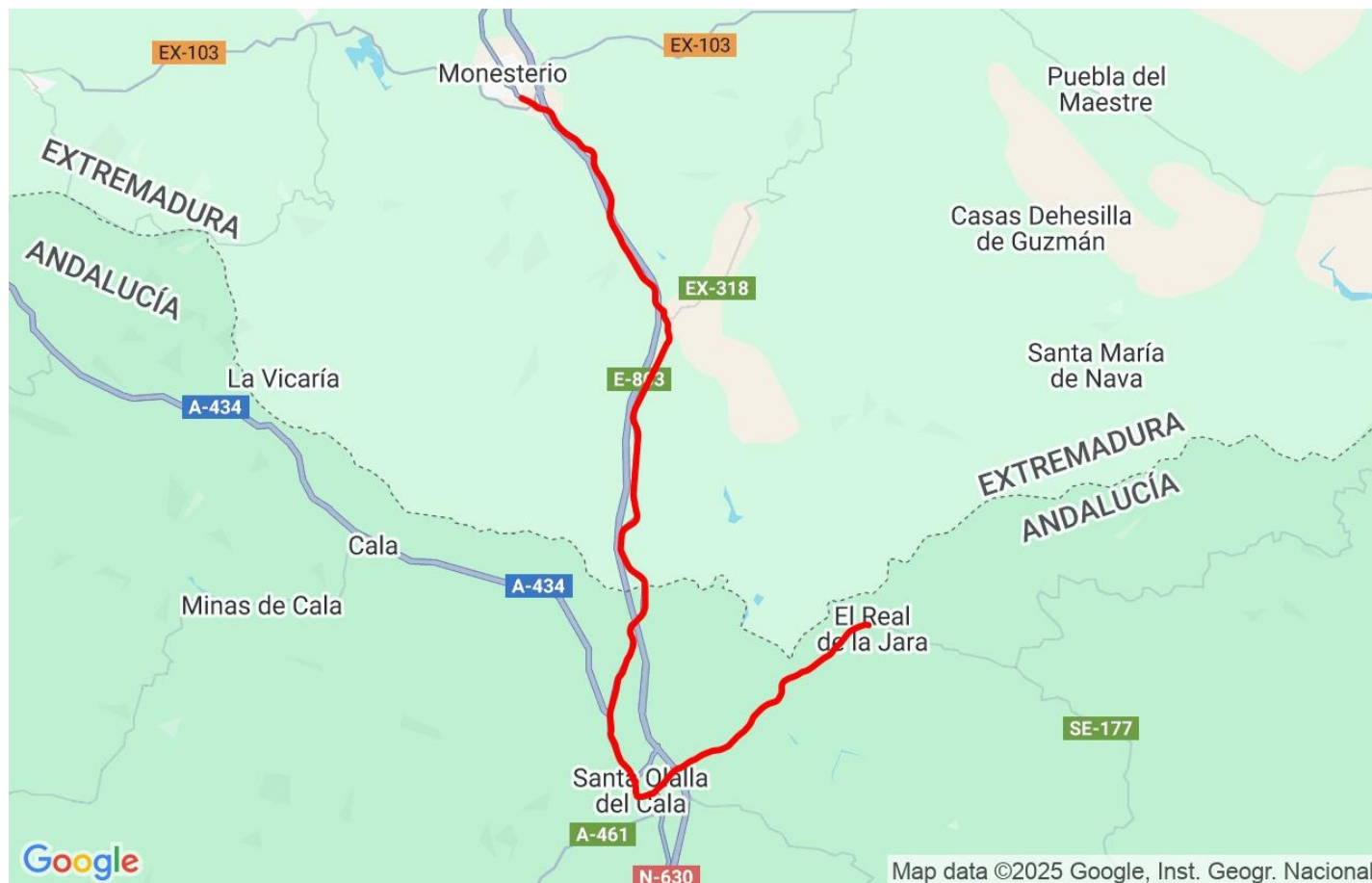
Track: rvp_1_4_1_el_real_de_la_jara_-_monesterio.kml

Fecha: 21/11/2025

Track: rvp_1_4_1_el_real_de_la_jara_-_monesterio.kml

Las velocidades de este track son típicas de = Track dibujado (DRW)

Fiabilidad del IBP index= A

IBP = 22 BYC


Parámetros a gran altura, datos por encima de							
Altura	Distancia m	% del total	Tiempo en movimiento	Velocidad	Tiempo parado	Tiempo total	Velocidad
	Total : 0 Km	--- %	--- h	--- Km/h	--- h	--- h	--- Km/h

Paradas					
Distancia	Tiempo parado	Altura	Tiempo desde la salida	Tiempo desde parada anterior	Distancia a parada anterior
	Total : 0:00:00 h				