

Track: rvp_1_18_plasencia_-_aldeanueva_del_camino.gpx

Fecha: 24/11/2025

Track: rvp_1_18_plasencia_-_aldeanueva_del_camino.gpx

Las velocidades de este track son típicas de = Track dibujado (DRW)

Fiabilidad del IBP index= B

IBP = 24 BYC

Distancia total	35.54 Km
Distancia analizada	35.54 Km
Distancia lineal	29.02 Km

Desn. de subida acumulado	467.68 m
Desn. de bajada acumulado	308.98 m
Altura máxima	535 m
Altura mínima	304.6 m
Ratio de subida	3.12 %
Ratio de bajada	3.83 %
Desnivel positivo por km	13.16 m
Desnivel negativo por km	8.69 m

Tiempo total	0 h
Tiempo en movimiento	0 h
Tiempo parado	0 h

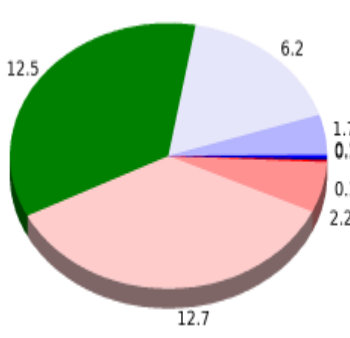
Velocidad media total	0 Km/h
Velocidad media en movimiento	0 Km/h
Velocidad máxima sostenida	0 Km/h

Filtro pendiente máxima	~30 %
Separación mínima analizada	~30 m
Número de puntos	868 (cad. 40.95 m)
Puntos significativos	591 (cad. 60.25 m / 68.09 %)
Puntos aberrantes	2 (0.23 % d. total)

Cambios dirección por km	4.76
Cambios dirección > 5° por km	1.94
Tramos rectos acumulados	20.47 Km
Tramos rectos por km	575.97 m
Cambios de pendiente penalizables	5
Cambios de pendiente penalizables por km	0.141

Encuentra las mejores rutas



Resumen de desniveles	Subidas	Distancia en km	del total en %	Velocidad en	Tiempo h:m:s
	Entre el 15 y el 30%	0.094	0.26	0	0:00:00
	Entre el 10 y el 15%	0.043	0.12	0	0:00:00
	Entre el 5 y el 10%	2.161	6.08	0	0:00:00
	Entre el 1 y el 5%	12.713	35.76	0	0:00:00
	Total :	15.009	42.23	0	0:00:00
	Llano				
	Desniveles del 1%	12.466	35.07	0	0:00:00
	Bajadas				
	Entre el 1 y el 5%	6.164	17.34	0	0:00:00
	Entre el 5 y el 10%	1.707	4.8	0	0:00:00
	Entre el 10 y el 15%	0.072	0.2	0	0:00:00
	Entre el 15 y el 30%	0.127	0.36	0	0:00:00
	Total :	8.07	22.7	0	0:00:00
	Total track :	35.54	100 %	0	0

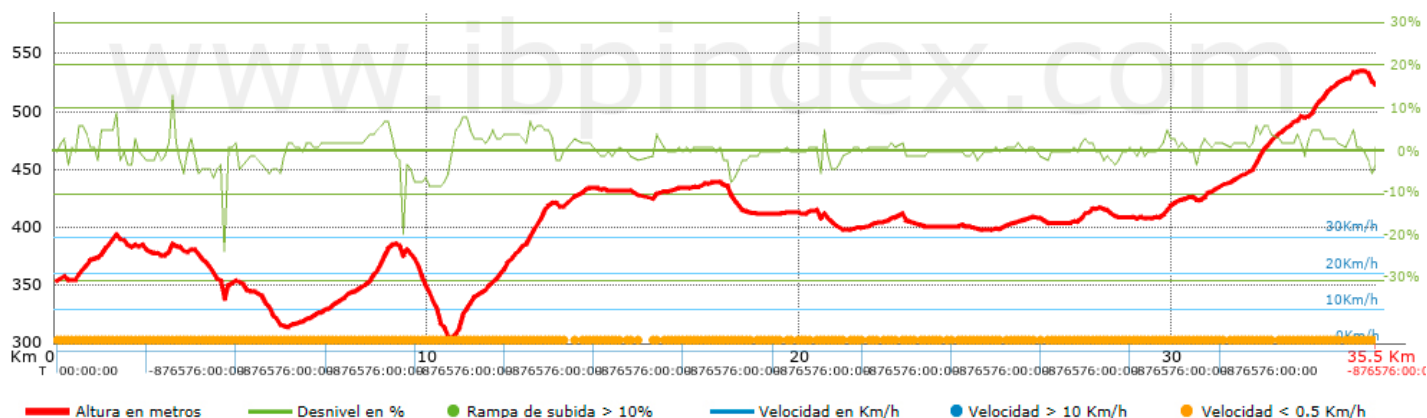
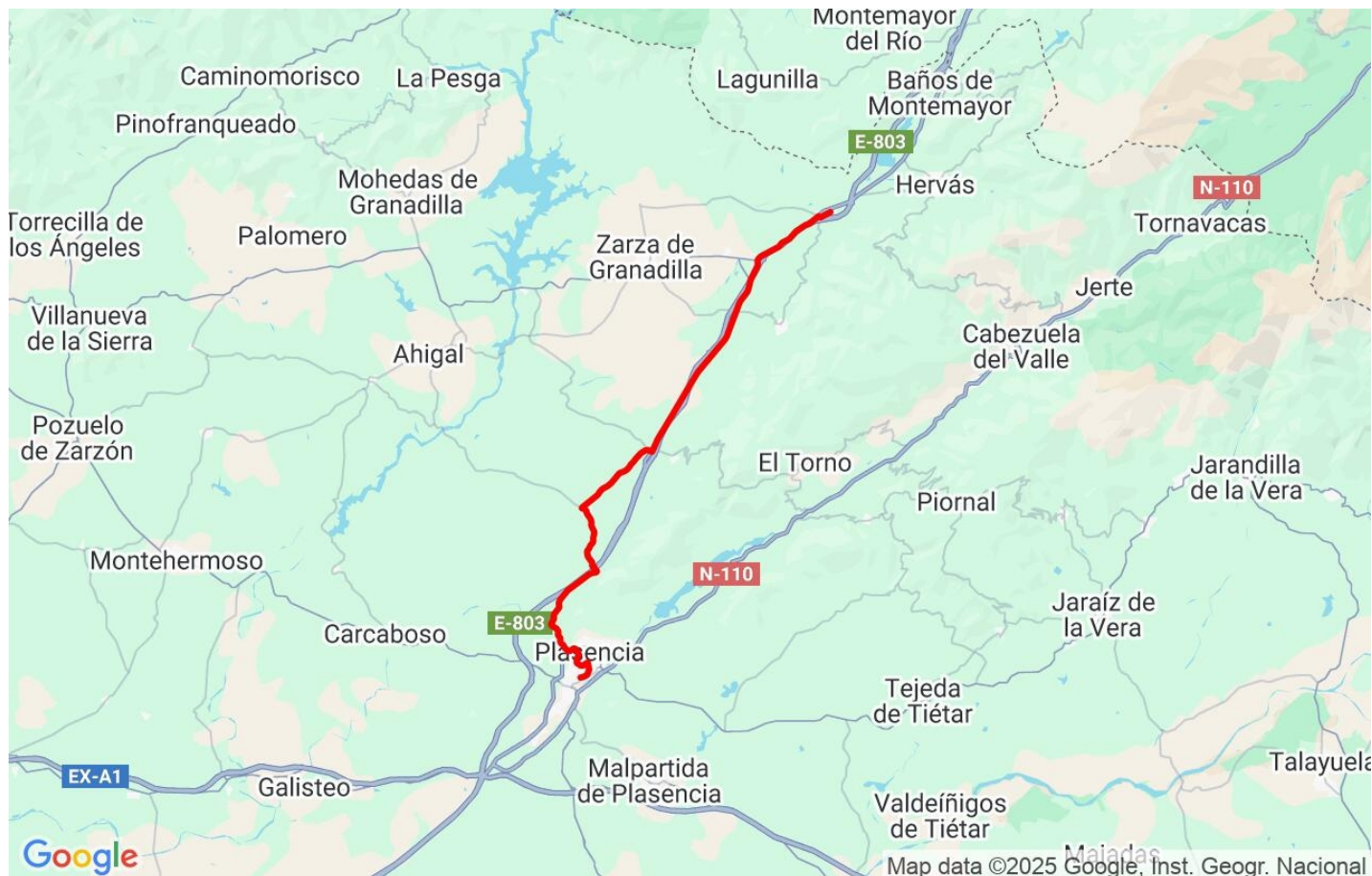
Track: rvp_1_18_plasencia_-_aldeanueva_del_camino.gpx

Fecha: 24/11/2025

Track: rvp_1_18_plasencia_-_aldeanueva_del_camino.gpx

Las velocidades de este track son típicas de = Track dibujado (DRW)

Fiabilidad del IBP index= B

IBP = 24 BYC


Parámetros a gran altura, datos por encima de							
Altura	Distancia m	% del total	Tiempo en movimiento	Velocidad	Tiempo parado	Tiempo total	Velocidad
	Total : 0 Km	--- %	--- h	--- Km/h	--- h	--- h	--- Km/h

Paradas					
Distancia	Tiempo parado	Altura	Tiempo desde la salida	Tiempo desde parada anterior	Distancia a parada anterior
	Total : 0:00:00 h				