

Track: rvp\_1\_4\_2\_monesterio\_-\_montemolin.gpx

Las velocidades de este track son típicas de = Track dibujado (DRW)

Fiabilidad del IBP index= B

**IBP = 10 BYC**

Distancia total	13.53 Km
Distancia analizada	13.53 Km
Distancia lineal	9.25 Km

Desn. de subida acumulado	192 m
Desn. de bajada acumulado	312.5 m
Altura máxima	754 m
Altura mínima	527 m
Ratio de subida	4.31 %
Ratio de bajada	4.47 %
Desnivel positivo por km	14.19 m
Desnivel negativo por km	23.1 m

Tiempo total	0 h
Tiempo en movimiento	0 h
Tiempo parado	0 h

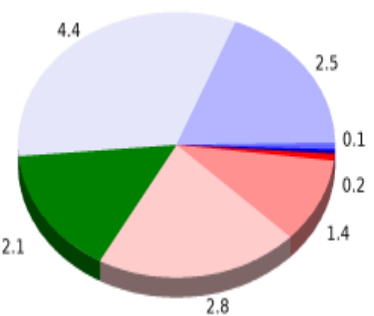
Velocidad media total	0 Km/h
Velocidad media en movimiento	0 Km/h
Velocidad máxima sostenida	0 Km/h

Filtro pendiente máxima	~30 %
Separación mínima analizada	~30 m
Número de puntos	415 (cad. 32.6 m)
Puntos significativos	282 (cad. 48.14 m / 67.95 %)
Puntos aberrantes	1 (0.24 % d. total)

Cambios dirección por km	5.03
Cambios dirección > 5° por km	3.25
Tramos rectos acumulados	4.664 Km
Tramos rectos por km	344.72 m
Cambios de pendiente penalizables	2
Cambios de pendiente penalizables por km	0.148

Encuentra las mejores rutas



Resumen de desniveles	Subidas	Distancia en km	del total en %	Velocidad en	Tiempo h:m:s
	Entre el 15 y el 30%	0	0	0	0:00:00
	Entre el 10 y el 15%	0.178	1.32	0	0:00:00
	Entre el 5 y el 10%	1.428	10.55	0	0:00:00
	Entre el 1 y el 5%	2.849	21.06	0	0:00:00
	Total :	4.455	32.93	0	0:00:00
	Llano				
	Desniveles del 1%	2.078	15.36	0	0:00:00
	Bajadas				
	Entre el 1 y el 5%	4.357	32.21	0	0:00:00
	Entre el 5 y el 10%	2.496	18.45	0	0:00:00
	Entre el 10 y el 15%	0.142	1.05	0	0:00:00
	Entre el 15 y el 30%	0	0	0	0:00:00
	Total :	6.996	51.71	0	0:00:00
Total track :		13.53	100 %	0	0

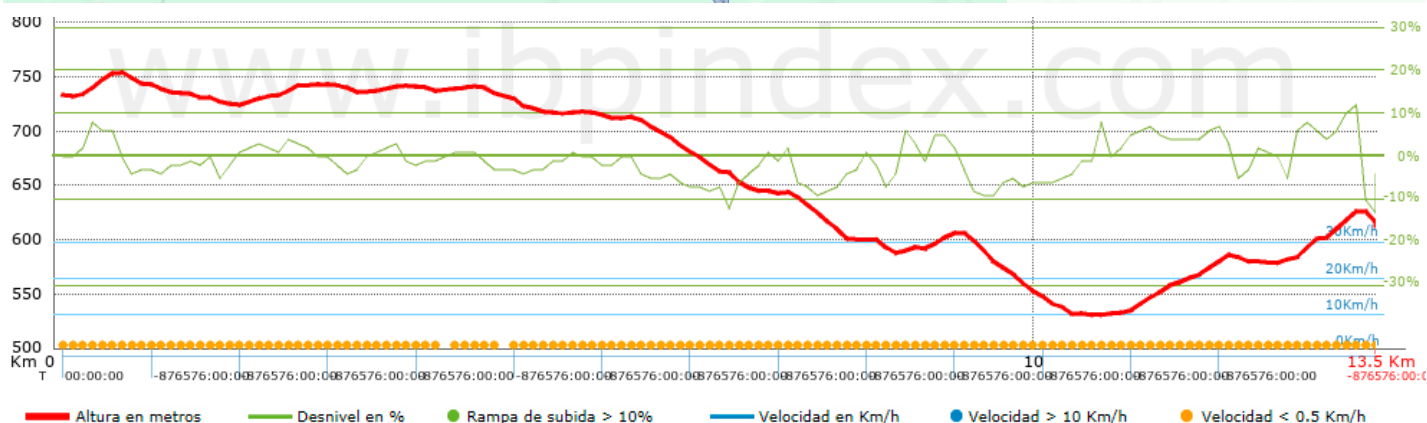
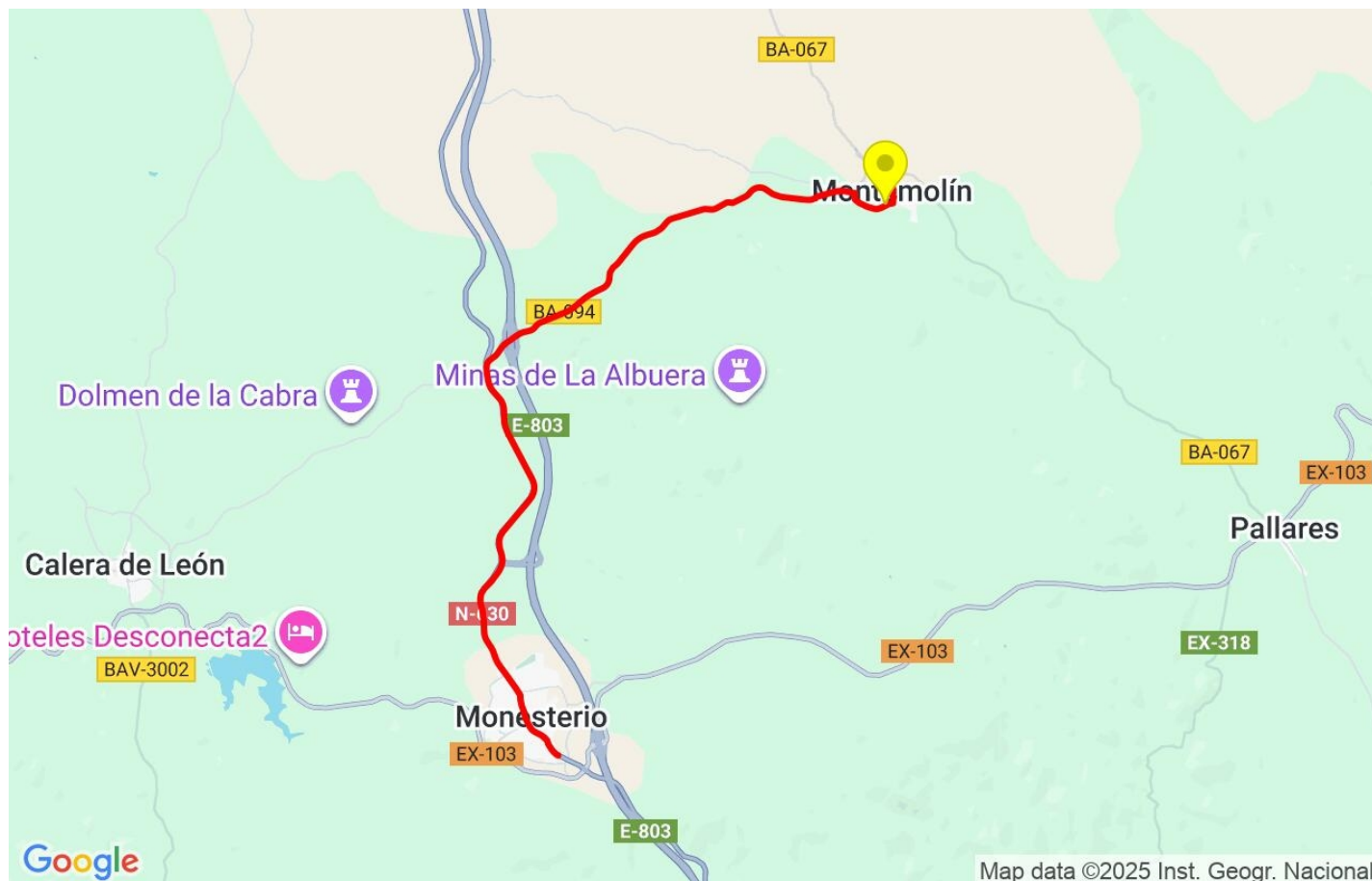
Track: rvp\_1\_4\_2\_monesterio\_-\_montemolin.gpx

Fecha: 21/11/2025

Track: rvp\_1\_4\_2\_monesterio\_-\_montemolin.gpx

Las velocidades de este track son típicas de = Track dibujado (DRW)

Fiabilidad del IBP index= B

**IBP = 10 BYC**


**Repechos > 10%**

Repechos	Punto kilométrico	Pendiente media	Distancia
----------	-------------------	-----------------	-----------

**Parámetros a gran altura, datos por encima de**

Altura	Distancia m	% del total	Tiempo en movimiento	Velocidad	Tiempo parado	Tiempo total	Velocidad
	Total : 0 Km	--- %	--- h	--- Km/h	--- h	--- h	--- Km/h

**Paradas**

Distancia	Tiempo parado	Altura	Tiempo desde la salida	Tiempo desde parada anterior	Distancia a parada anterior
	Total : 0:00:00 h				