

Track: rvp_1_33_la_baneza_-_santa_marina_del_rey.gpx

Las velocidades de este track son típicas de = Track dibujado (DRW)

Fiabilidad del IBP index= D

IBP = 6 BYC

Distancia total	29.23 Km
Distancia analizada	29.23 Km
Distancia lineal	24.01 Km

Desn. de subida acumulado	36.52 m
Desn. de bajada acumulado	15.38 m
Altura máxima	842.18 m
Altura mínima	769.18 m
Ratio de subida	1.93 %
Ratio de bajada	1.67 %
Desnivel positivo por km	1.25 m
Desnivel negativo por km	0.53 m

Tiempo total	0 h
Tiempo en movimiento	0 h
Tiempo parado	0 h


Velocidad media total	0 Km/h
Velocidad media en movimiento	0 Km/h
Velocidad máxima sostenida	0 Km/h

Filtro pendiente máxima	~30 %
Separación mínima analizada	~30 m
Número de puntos	671 (cad. 43.57 m)
Puntos significativos	476 (cad. 61.54 m / 70.94 %)
Puntos aberrantes	0 (0 % d. total)

Cambios dirección por km	4.93
Cambios dirección > 5° por km	1.85
Tramos rectos acumulados	17.839 Km
Tramos rectos por km	610.3 m
Cambios de pendiente penalizables	0
Cambios de pendiente penalizables por km	0

Encuentra las mejores rutas



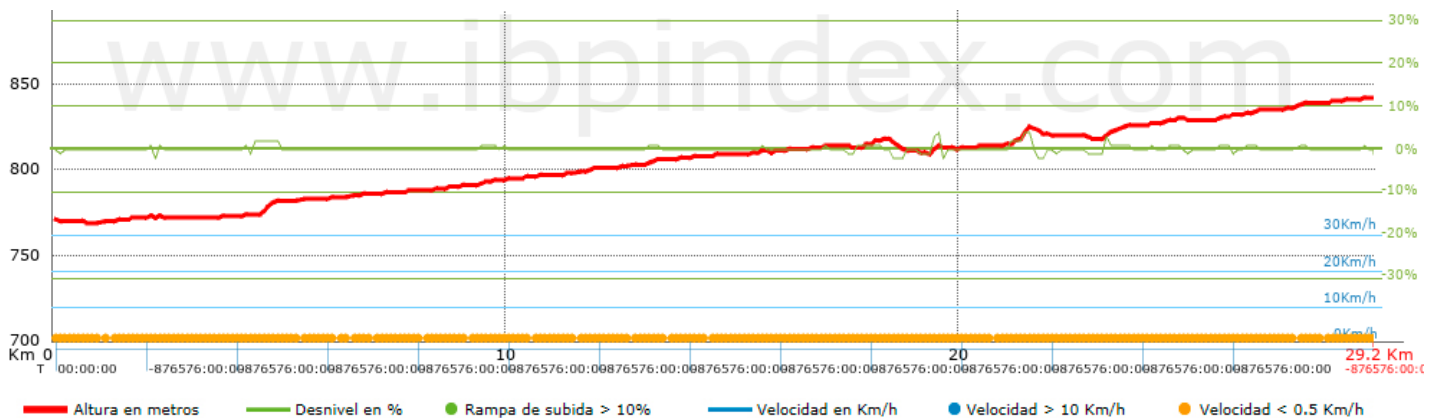
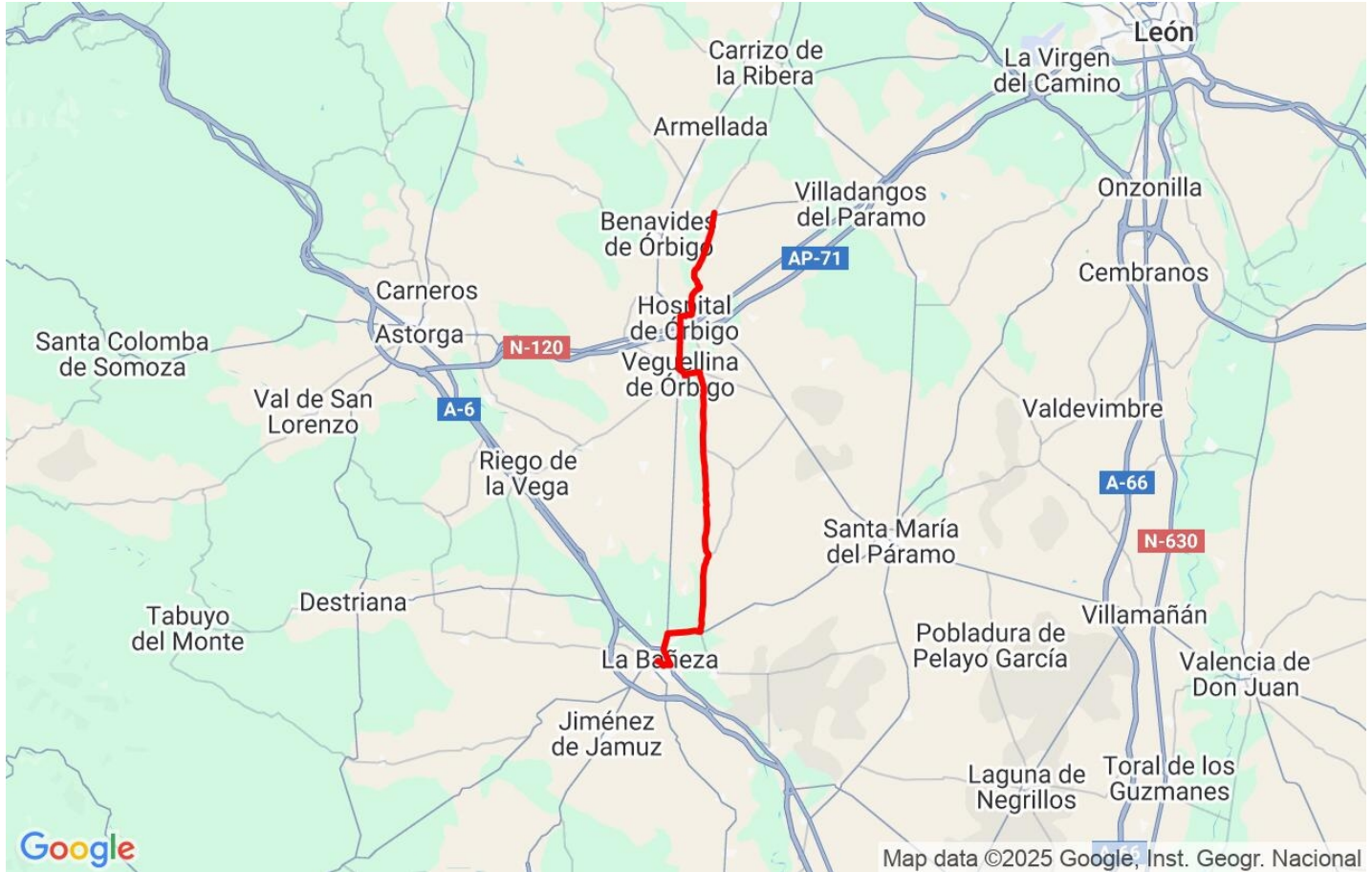
Resumen de desniveles	Subidas	Distancia en km	del total en %	Velocidad en	Tiempo h:m:s
	Entre el 15 y el 30%	0	0	0	0:00:00
	Entre el 10 y el 15%	0	0	0	0:00:00
	Entre el 5 y el 10%	0	0	0	0:00:00
	Entre el 1 y el 5%	1.896	6.49	0	0:00:00
	Total :	1.896	6.49	0	0:00:00
	Llano				
	Desniveles del 1%	26.419	90.37	0	0:00:00
	Bajadas				
	Entre el 1 y el 5%	0.918	3.14	0	0:00:00
	Entre el 5 y el 10%	0	0	0	0:00:00
	Entre el 10 y el 15%	0	0	0	0:00:00
	Entre el 15 y el 30%	0	0	0	0:00:00
	Total :	0.918	3.14	0	0:00:00
Total track :		29.23	100 %	0	0

Track: rvp_1_33_la_baneza_-_santa_marina_del_rey.gpx

Las velocidades de este track son típicas de = Track dibujado (DRW)

Fiabilidad del IBP index= D

IBP = 6 BYC



Parámetros a gran altura, datos por encima de							
Altura	Distancia m	% del total	Tiempo en movimiento	Velocidad	Tiempo parado	Tiempo total	Velocidad
	Total : 0 Km	--- %	--- h	--- Km/h	--- h	--- h	--- Km/h

Paradas					
Distancia	Tiempo parado	Altura	Tiempo desde la salida	Tiempo desde parada anterior	Distancia a parada anterior
	Total : 0:00:00 h				