

Track: rvp_1_15_garrovillas_de_alconetar_-_grimaldo.kml

Las velocidades de este track son típicas de = Track dibujado (DRW)

Fiabilidad del IBP index= A

IBP = 32 BYC

Distancia total	36.7 Km
Distancia analizada	36.7 Km
Distancia lineal	22.45 Km

Desn. de subida acumulado	650.15 m
Desn. de bajada acumulado	501.55 m
Altura máxima	487 m
Altura mínima	214 m
Ratio de subida	3.96 %
Ratio de bajada	4.09 %
Desnivel positivo por km	17.72 m
Desnivel negativo por km	13.67 m

Tiempo total	0 h
Tiempo en movimiento	0 h
Tiempo parado	0 h

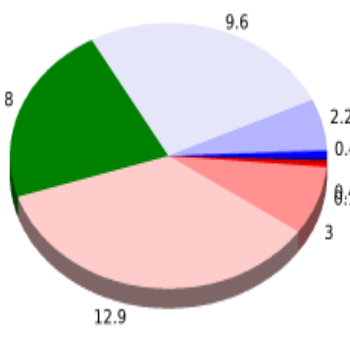
Velocidad media total	0 Km/h
Velocidad media en movimiento	0 Km/h
Velocidad máxima sostenida	0 Km/h

Filtro pendiente máxima	~30 %
Separación mínima analizada	~30 m
Número de puntos	1167 (cad. 31.44 m)
Puntos significativos	745 (cad. 49.32 m / 63.84 %)
Puntos aberrantes	8 (0.69 % d. total)

Cambios dirección por km	4.8
Cambios dirección > 5° por km	2.56
Tramos rectos acumulados	15.644 Km
Tramos rectos por km	426.27 m
Cambios de pendiente penalizables	7
Cambios de pendiente penalizables por km	0.191

Encuentra las mejores rutas



Resumen de desniveles	Subidas	Distancia en km	del total en %	Velocidad en	Tiempo h:m:s
	Entre el 15 y el 30%	0.436	1.19	0	0:00:00
	Entre el 10 y el 15%	0.069	0.19	0	0:00:00
	Entre el 5 y el 10%	3.034	8.27	0	0:00:00
	Entre el 1 y el 5%	12.875	35.09	0	0:00:00
	Total :	16.415	44.73	0	0:00:00
	Llano				
	Desniveles del 1%	8.011	21.83	0	0:00:00
	Bajadas				
	Entre el 1 y el 5%	9.648	26.29	0	0:00:00
	Entre el 5 y el 10%	2.24	6.11	0	0:00:00
	Entre el 10 y el 15%	0.029	0.08	0	0:00:00
	Entre el 15 y el 30%	0.352	0.96	0	0:00:00
	Total :	12.27	33.44	0	0:00:00
Total track :		36.7	100 %	0	0

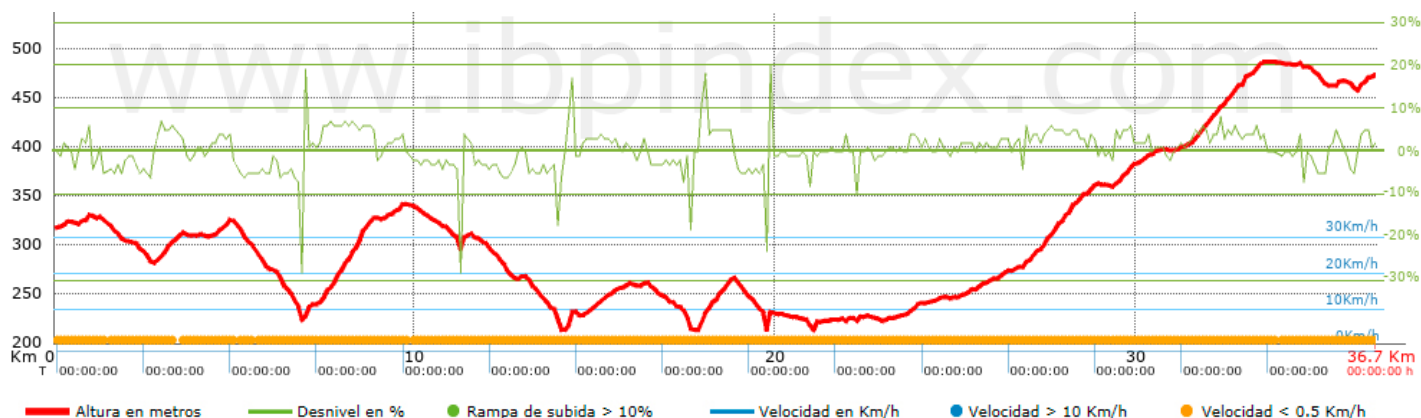
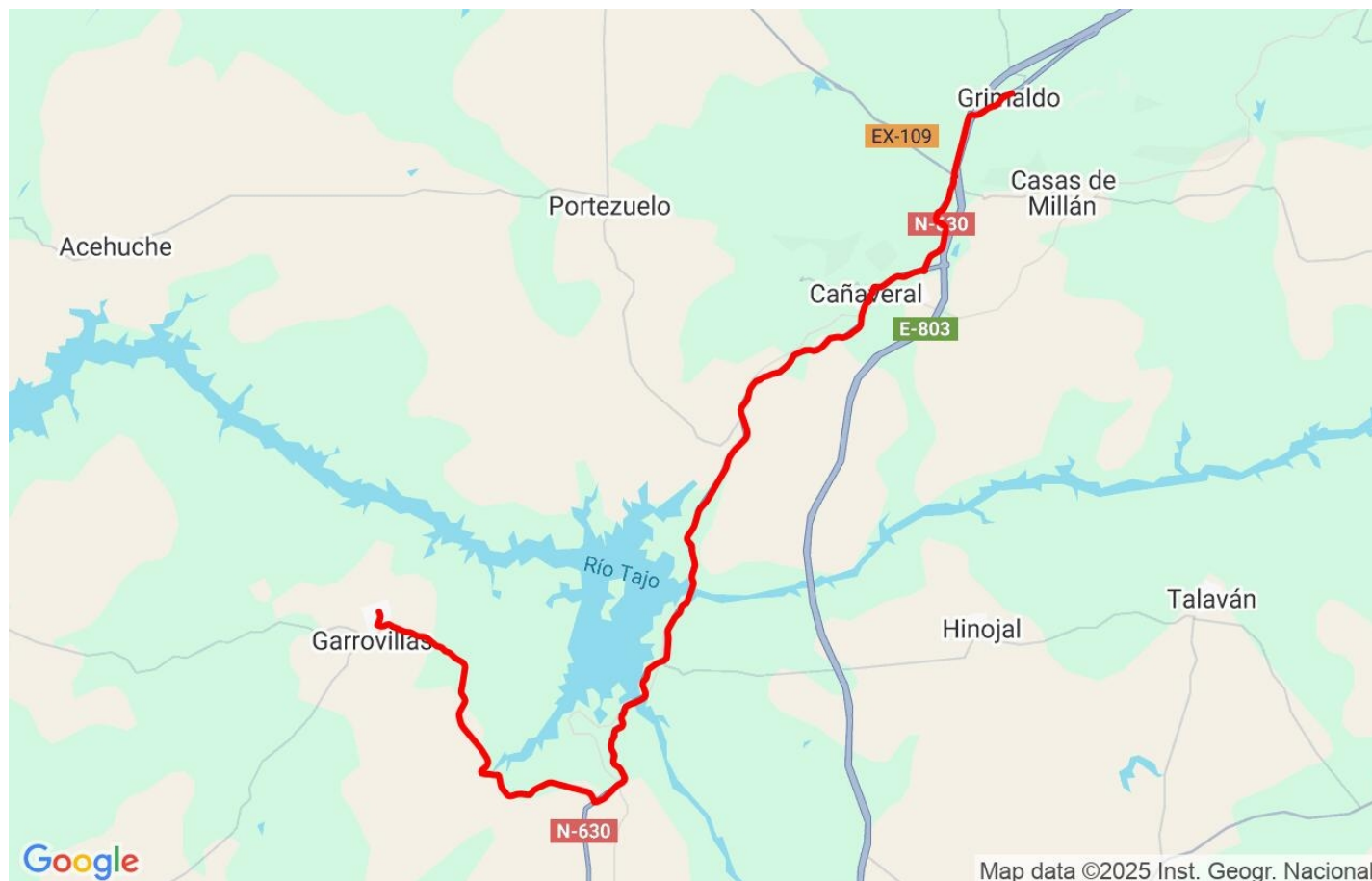
Track: rvp_1_15_garrovillas_de_alconetar_-_grimaldo.kml

Fecha: 24/11/2025

Track: rvp_1_15_garrovillas_de_alconetar_-_grimaldo.kml

Las velocidades de este track son típicas de = Track dibujado (DRW)

Fiabilidad del IBP index= A

IBP = 32 BYC


Parámetros a gran altura, datos por encima de

Altura	Distancia m	% del total	Tiempo en movimiento	Velocidad	Tiempo parado	Tiempo total	Velocidad
	Total : 0 Km	--- %	--- h	--- Km/h	--- h	--- h	--- Km/h

Paradas

Distancia	Tiempo parado	Altura	Tiempo desde la salida	Tiempo desde parada anterior	Distancia a parada anterior
	Total : 0:00:00 h				