

Track: rvp_1_3_2_v_el_real_de_la_jara_-_almaden_de_la_plata.gpx

Fecha: 19/01/2026

Track: rvp_1_3_2_v_el_real_de_la_jara_-_almaden_de_la_plata.gpx

Las velocidades de este track son típicas de = Track dibujado (DRW)

Fiabilidad del IBP index= C

IBP = 10 BYC

Distancia total	15.51 Km
Distancia analizada	15.51 Km
Distancia lineal	10.84 Km

Desn. de subida acumulado	214.54 m
Desn. de bajada acumulado	232.09 m
Altura máxima	551.96 m
Altura mínima	427.18 m
Ratio de subida	3.65 %
Ratio de bajada	2.94 %
Desnivel positivo por km	13.83 m
Desnivel negativo por km	14.96 m

Tiempo total	0 h
Tiempo en movimiento	0 h
Tiempo parado	0 h

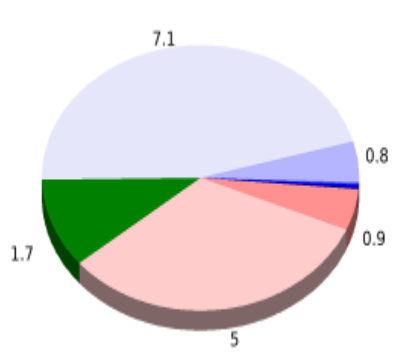
Velocidad media total	0 Km/h
Velocidad media en movimiento	0 Km/h
Velocidad máxima sostenida	0 Km/h

Filtro pendiente máxima	~30 %
Separación mínima analizada	~30 m
Número de puntos	455 (cad. 34.08 m)
Puntos significativos	300 (cad. 51.86 m / 65.93 %)
Puntos aberrantes	0 (0 % d. total)

Cambios dirección por km	5.16
Cambios dirección > 5° por km	4.13
Tramos rectos acumulados	4.758 Km
Tramos rectos por km	306.77 m
Cambios de pendiente penalizables	1
Cambios de pendiente penalizables por km	0.064

Encuentra las mejores rutas



Resumen de desniveles	Subidas	Distancia en km	del total en %	Velocidad en	Tiempo h:m:s
	Entre el 15 y el 30%	0	0	0	0:00:00
	Entre el 10 y el 15%	0	0	0	0:00:00
	Entre el 5 y el 10%	0.885	5.71	0	0:00:00
	Entre el 1 y el 5%	4.986	32.15	0	0:00:00
	Total :	5.871	37.86	0	0:00:00
	Llano				
	Desniveles del 1%	1.73	11.16	0	0:00:00
	Bajadas				
	Entre el 1 y el 5%	7.056	45.51	0	0:00:00
	Entre el 5 y el 10%	0.849	5.48	0	0:00:00
	Entre el 10 y el 15%	0	0	0	0:00:00
	Entre el 15 y el 30%	0	0	0	0:00:00
	Total :	7.905	50.98	0	0:00:00
Total track :		15.51	100 %	0	0

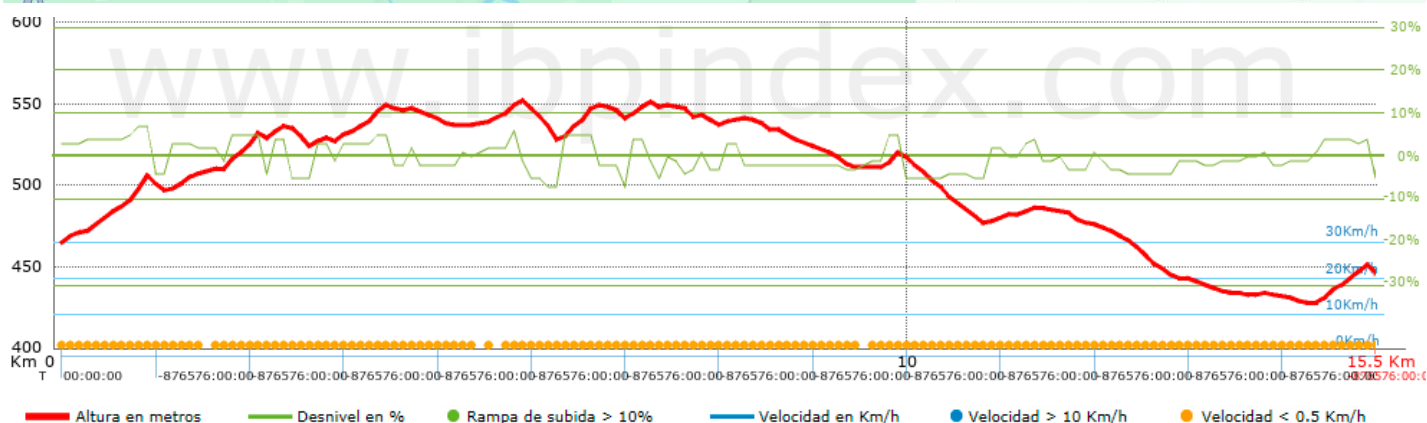
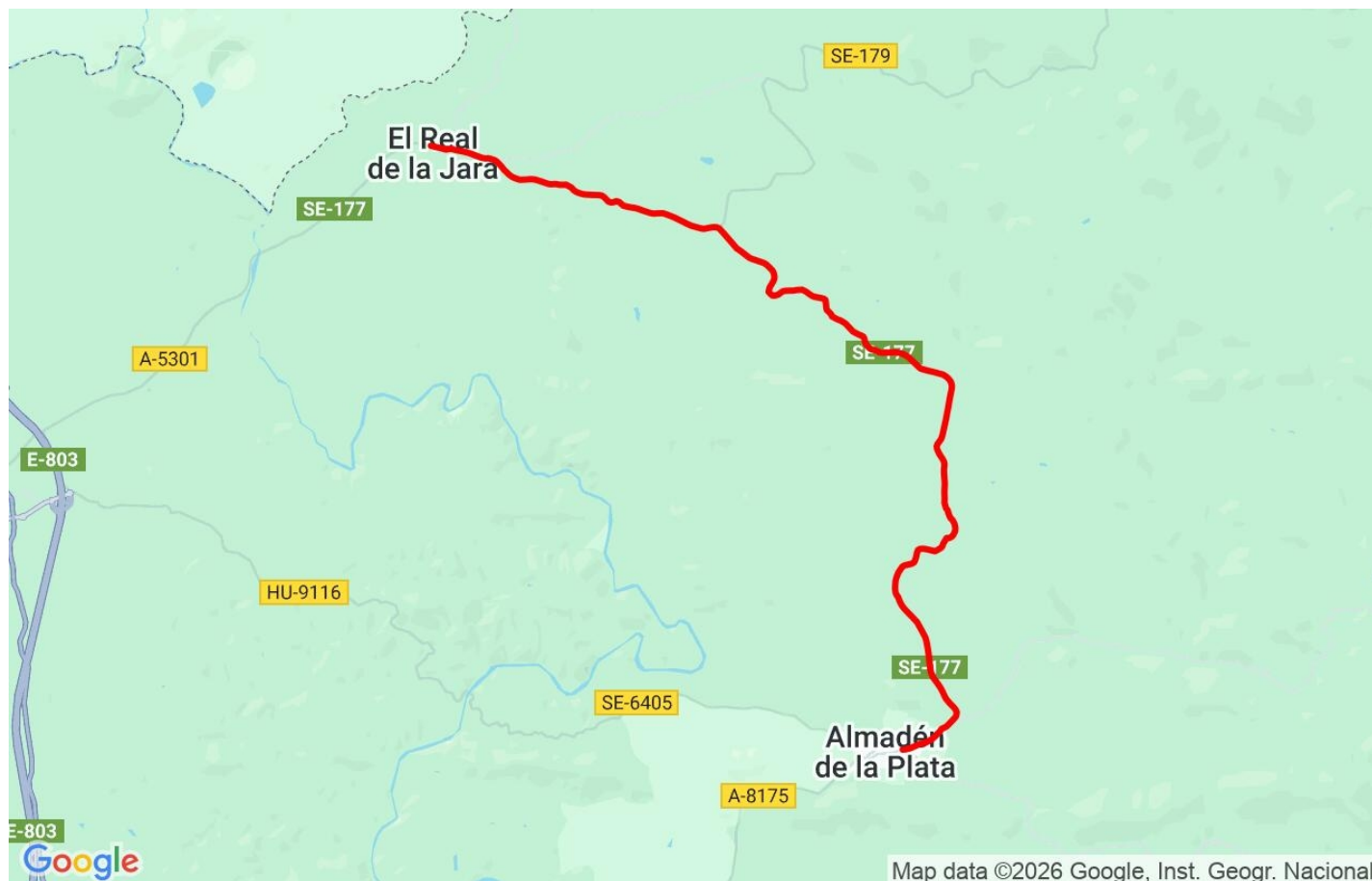
Track: rvp_1_3_2_v_el_real_de_la_jara_-_almaden_de_la_plata.gpx

Fecha: 19/01/2026

Track: rvp_1_3_2_v_el_real_de_la_jara_-_almaden_de_la_plata.gpx

Las velocidades de este track son típicas de = Track dibujado (DRW)

Fiabilidad del IBP index= C

IBP = 10 BYC


Parámetros a gran altura, datos por encima de

Altura	Distancia m	% del total	Tiempo en movimiento	Velocidad	Tiempo parado	Tiempo total	Velocidad
	Total : 0 Km	--- %	--- h	--- Km/h	--- h	--- h	--- Km/h

Paradas

Distancia	Tiempo parado	Altura	Tiempo desde la salida	Tiempo desde parada anterior	Distancia a parada anterior
	Total : 0:00:00 h				