

Track: rvp_1_14_casar_de_caceres_-_garrovillas_de_alconetar.gpx
 Las velocidades de este track son típicas de = Track dibujado (DRW)
 Fiabilidad del IBP index= B

IBP = 17 BYC

Distancia total	25.12 Km
Distancia analizada	25.12 Km
Distancia lineal	20.32 Km

Desn. de subida acumulado	317.22 m
Desn. de bajada acumulado	359.42 m
Altura máxima	400.7 m
Altura mínima	216.48 m
Ratio de subida	3.46 %
Ratio de bajada	3.31 %
Desnivel positivo por km	12.63 m
Desnivel negativo por km	14.31 m

Tiempo total	0 h
Tiempo en movimiento	0 h
Tiempo parado	0 h

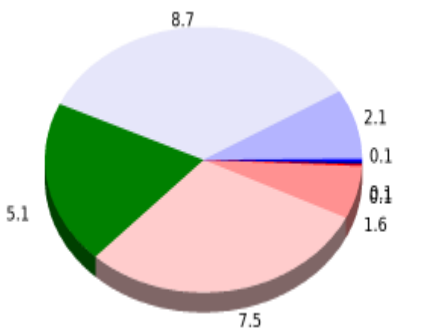
Velocidad media total	0 Km/h
Velocidad media en movimiento	0 Km/h
Velocidad máxima sostenida	0 Km/h

Filtro pendiente máxima	~30 %
Separación mínima analizada	~30 m
Número de puntos	653 (cad. 38.47 m)
Puntos significativos	462 (cad. 54.49 m / 70.75 %)
Puntos aberrantes	4 (0.61 % d. total)

Cambios dirección por km	4.22
Cambios dirección > 5° por km	1.35
Tramos rectos acumulados	15.989 Km
Tramos rectos por km	636.5 m
Cambios de pendiente penalizables	3
Cambios de pendiente penalizables por km	0.119

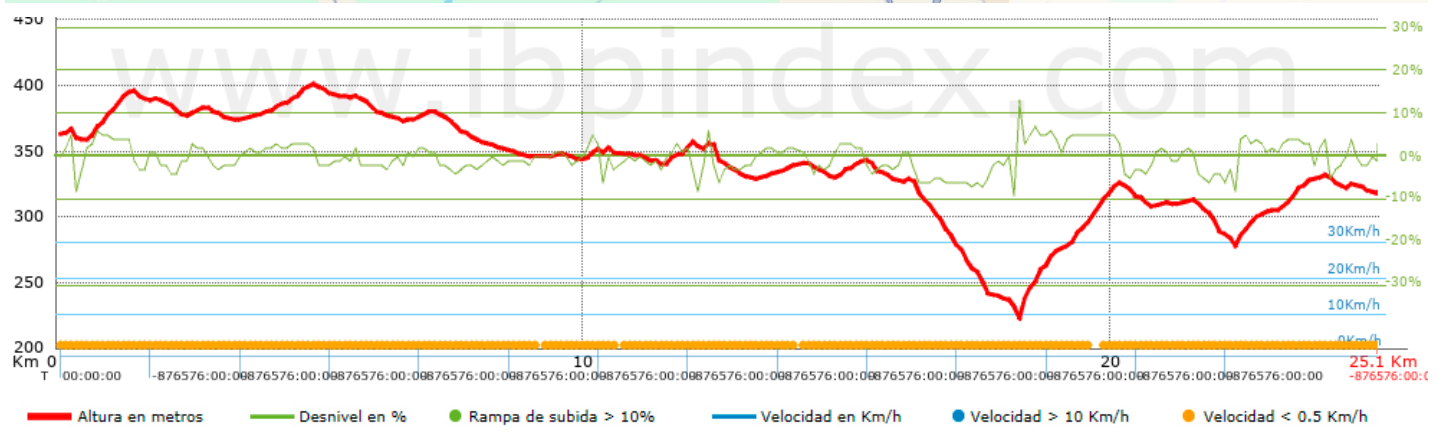
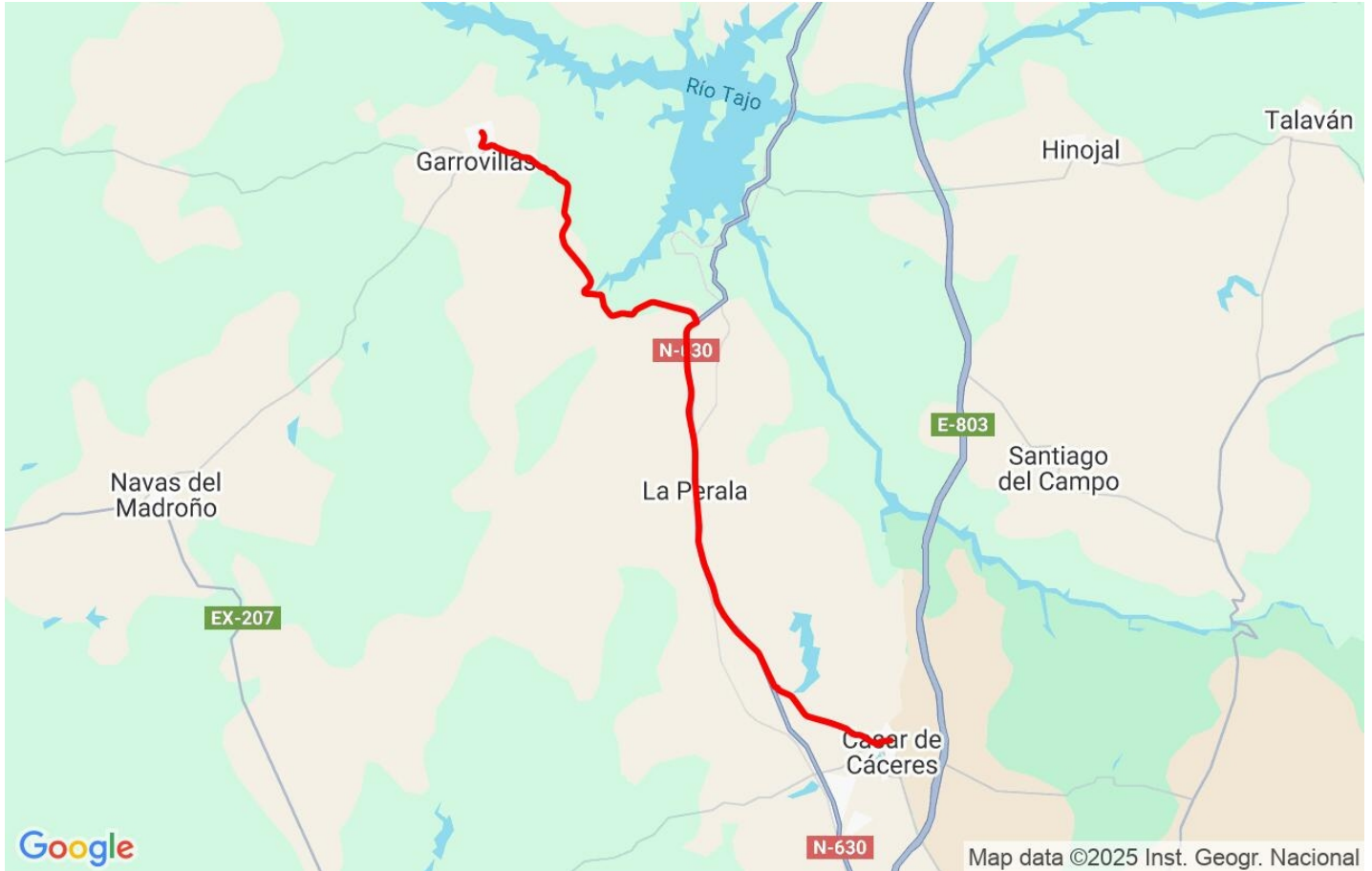
Encuentra las mejores rutas



Resumen de desniveles	Subidas	Distancia en km	del total en %	Velocidad en	Tiempo h:m:s
	Entre el 15 y el 30%	0.05	0.2	0	0:00:00
	Entre el 10 y el 15%	0.082	0.32	0	0:00:00
	Entre el 5 y el 10%	1.566	6.23	0	0:00:00
	Entre el 1 y el 5%	7.463	29.71	0	0:00:00
	Total :	9.161	36.47	0	0:00:00
	Llano				
	Desniveles del 1%	5.099	20.3	0	0:00:00
	Bajadas				
	Entre el 1 y el 5%	8.717	34.7	0	0:00:00
	Entre el 5 y el 10%	2.086	8.31	0	0:00:00
	Entre el 10 y el 15%	0	0	0	0:00:00
	Entre el 15 y el 30%	0.055	0.22	0	0:00:00
	Total :	10.859	43.23	0	0:00:00
	Total track :	25.12	100 %	0	0

Track: rvp_1_14_casar_de_caceres_-_garrovillas_de_alconetar.gpx
 Las velocidades de este track son típicas de = Track dibujado (DRW)
 Fiabilidad del IBP index= B

IBP = 17 BYC



Parámetros a gran altura, datos por encima de							
Altura	Distancia m	% del total	Tiempo en movimiento	Velocidad	Tiempo parado	Tiempo total	Velocidad
	Total : 0 Km	--- %	--- h	--- Km/h	--- h	--- h	--- Km/h

Paradas					
Distancia	Tiempo parado	Altura	Tiempo desde la salida	Tiempo desde parada anterior	Distancia a parada anterior
	Total : 0:00:00 h				