

Track: rvp_1_27_28_calzada_de_valdunciel_-_zamora.gpx

Las velocidades de este track son típicas de = Track dibujado (DRW)

Fiabilidad del IBP index= C

IBP = 24 BYC

Distancia total	51.81 Km
Distancia analizada	51.81 Km
Distancia lineal	46.13 Km

Desn. de subida acumulado	321.1 m
Desn. de bajada acumulado	441.7 m
Altura máxima	877.5 m
Altura mínima	621 m
Ratio de subida	2.31 %
Ratio de bajada	2.55 %
Desnivel positivo por km	6.2 m
Desnivel negativo por km	8.53 m

Tiempo total	0 h
Tiempo en movimiento	0 h
Tiempo parado	0 h

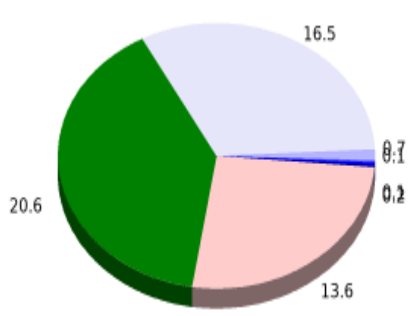
Velocidad media total	0 Km/h
Velocidad media en movimiento	0 Km/h
Velocidad máxima sostenida	0 Km/h

Filtro pendiente máxima	~30 %
Separación mínima analizada	~30 m
Número de puntos	1126 (cad. 46.01 m)
Puntos significativos	784 (cad. 66.16 m / 69.63 %)
Puntos aberrantes	0 (0 % d. total)

Cambios dirección por km	2.37
Cambios dirección > 5° por km	1.25
Tramos rectos acumulados	36.006 Km
Tramos rectos por km	694.96 m
Cambios de pendiente penalizables	2
Cambios de pendiente penalizables por km	0.039

Encuentra las mejores rutas



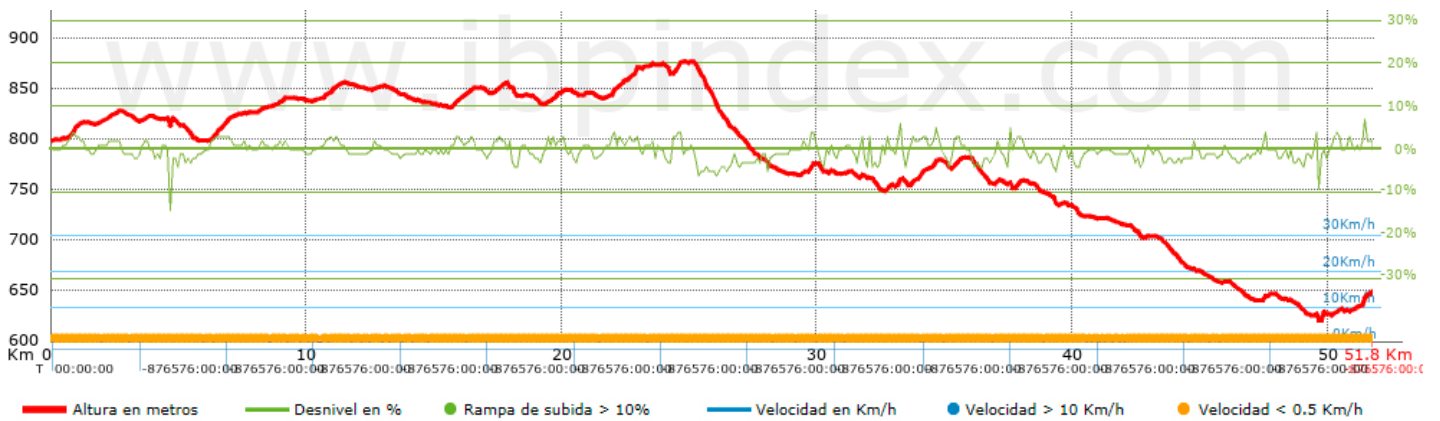
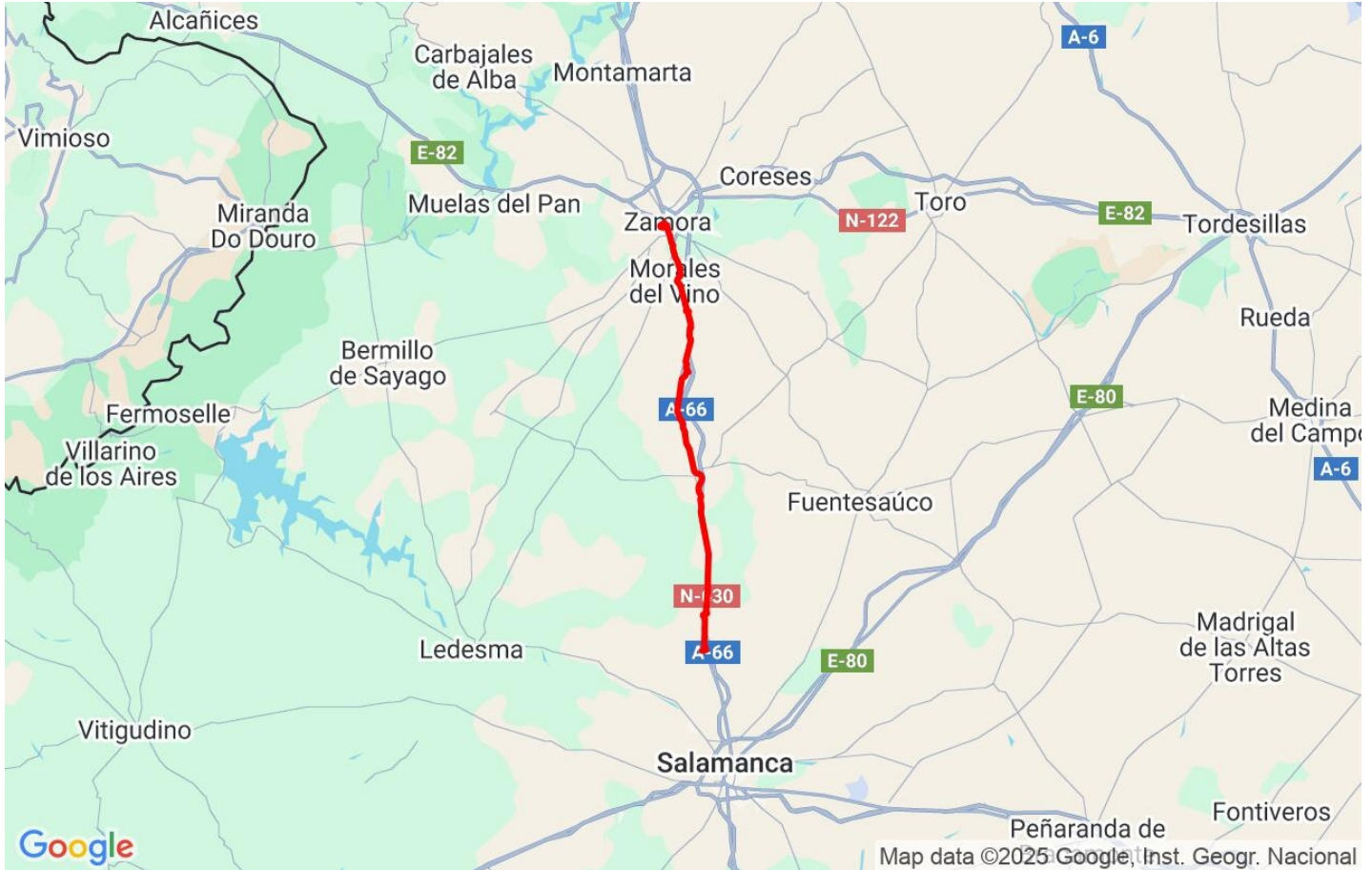
Resumen de desniveles	Subidas	Distancia en km	del total en %	Velocidad en	Tiempo h:m:s
	Entre el 15 y el 30%	0.035	0.07	0	0:00:00
	Entre el 10 y el 15%	0.067	0.13	0	0:00:00
	Entre el 5 y el 10%	0.218	0.42	0	0:00:00
	Entre el 1 y el 5%	13.565	26.18	0	0:00:00
	Total :	13.884	26.8	0	0:00:00
	Llano				
	Desniveles del 1%	20.569	39.7	0	0:00:00
	Bajadas				
	Entre el 1 y el 5%	16.522	31.89	0	0:00:00
	Entre el 5 y el 10%	0.742	1.43	0	0:00:00
Entre el 10 y el 15%	0.089	0.17	0	0:00:00	
Entre el 15 y el 30%	0	0	0	0:00:00	
Total :	17.353	33.5	0	0:00:00	
Total track :	51.81	100 %	0	0	

Track: rvp_1_27_28_calzada_de_valdunciel_-_zamora.gpx

Las velocidades de este track son típicas de = Track dibujado (DRW)

Fiabilidad del IBP index= C

IBP = 24 BYC



Parámetros a gran altura, datos por encima de

Altura	Distancia m	% del total	Tiempo en movimiento	Velocidad	Tiempo parado	Tiempo total	Velocidad
	Total : 0 Km	--- %	--- h	--- Km/h	--- h	--- h	--- Km/h

Paradas

Distancia	Tiempo parado	Altura	Tiempo desde la salida	Tiempo desde parada anterior	Distancia a parada anterior
	Total : 0:00:00 h				