

Track: rvp_1_13_caceres_-_casar_de_caceres.gpx

Las velocidades de este track son típicas de = Track dibujado (DRW)

Fiabilidad del IBP index= B

IBP = 2 BYC

Distancia total	10.96 Km
Distancia analizada	10.96 Km
Distancia lineal	10.4 Km

Desn. de subida acumulado	66.3 m
Desn. de bajada acumulado	130.4 m
Altura máxima	435 m
Altura mínima	352.3 m
Ratio de subida	2.28 %
Ratio de bajada	3.18 %
Desnivel positivo por km	6.05 m
Desnivel negativo por km	11.9 m

Tiempo total	0 h
Tiempo en movimiento	0 h
Tiempo parado	0 h

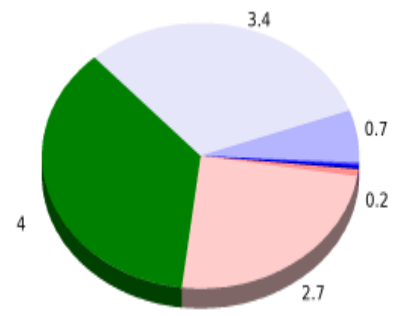
Velocidad media total	0 Km/h
Velocidad media en movimiento	0 Km/h
Velocidad máxima sostenida	0 Km/h

Filtro pendiente máxima	~30 %
Separación mínima analizada	~30 m
Número de puntos	286 (cad. 38.33 m)
Puntos significativos	198 (cad. 55.64 m / 69.23 %)
Puntos aberrantes	0 (0 % d. total)

Cambios dirección por km	4.29
Cambios dirección > 5° por km	1.73
Tramos rectos acumulados	7.6 Km
Tramos rectos por km	693.43 m
Cambios de pendiente penalizables	0
Cambios de pendiente penalizables por km	0

Encuentra las mejores rutas



Resumen de desniveles	Subidas	Distancia en km	del total en %	Velocidad en	Tiempo h:m:s
	Entre el 15 y el 30%	0	0	0	0:00:00
	Entre el 10 y el 15%	0	0	0	0:00:00
	Entre el 5 y el 10%	0.163	1.49	0	0:00:00
	Entre el 1 y el 5%	2.749	25.08	0	0:00:00
	Total :	2.912	26.57	0	0:00:00
	Llano				
	Desniveles del 1%	3.952	36.06	0	0:00:00
	Bajadas				
	Entre el 1 y el 5%	3.408	31.09	0	0:00:00
	Entre el 5 y el 10%	0.689	6.29	0	0:00:00
	Entre el 10 y el 15%	0	0	0	0:00:00
	Entre el 15 y el 30%	0	0	0	0:00:00
	Total :	4.097	37.38	0	0:00:00
Total track :		10.96	100 %	0	0

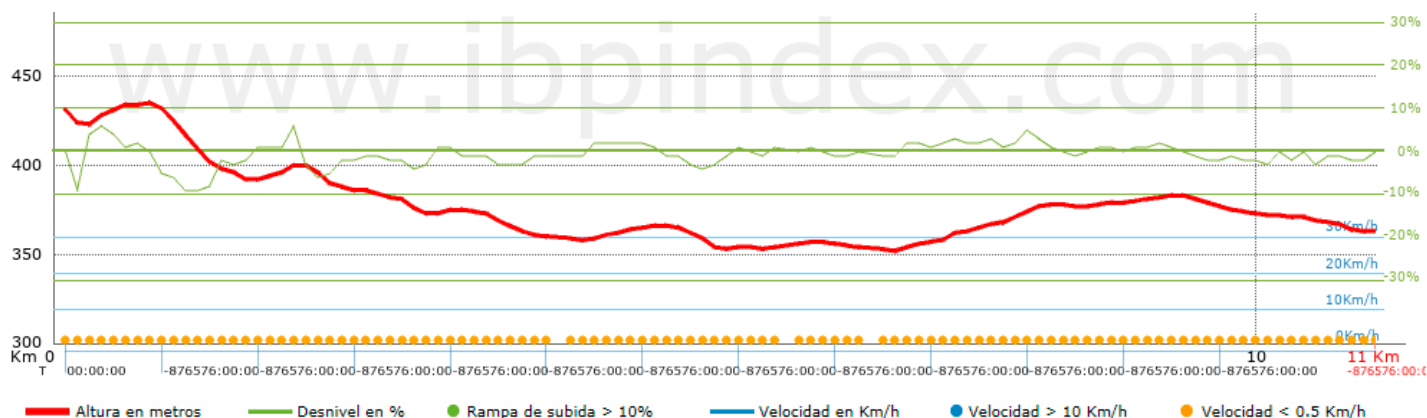
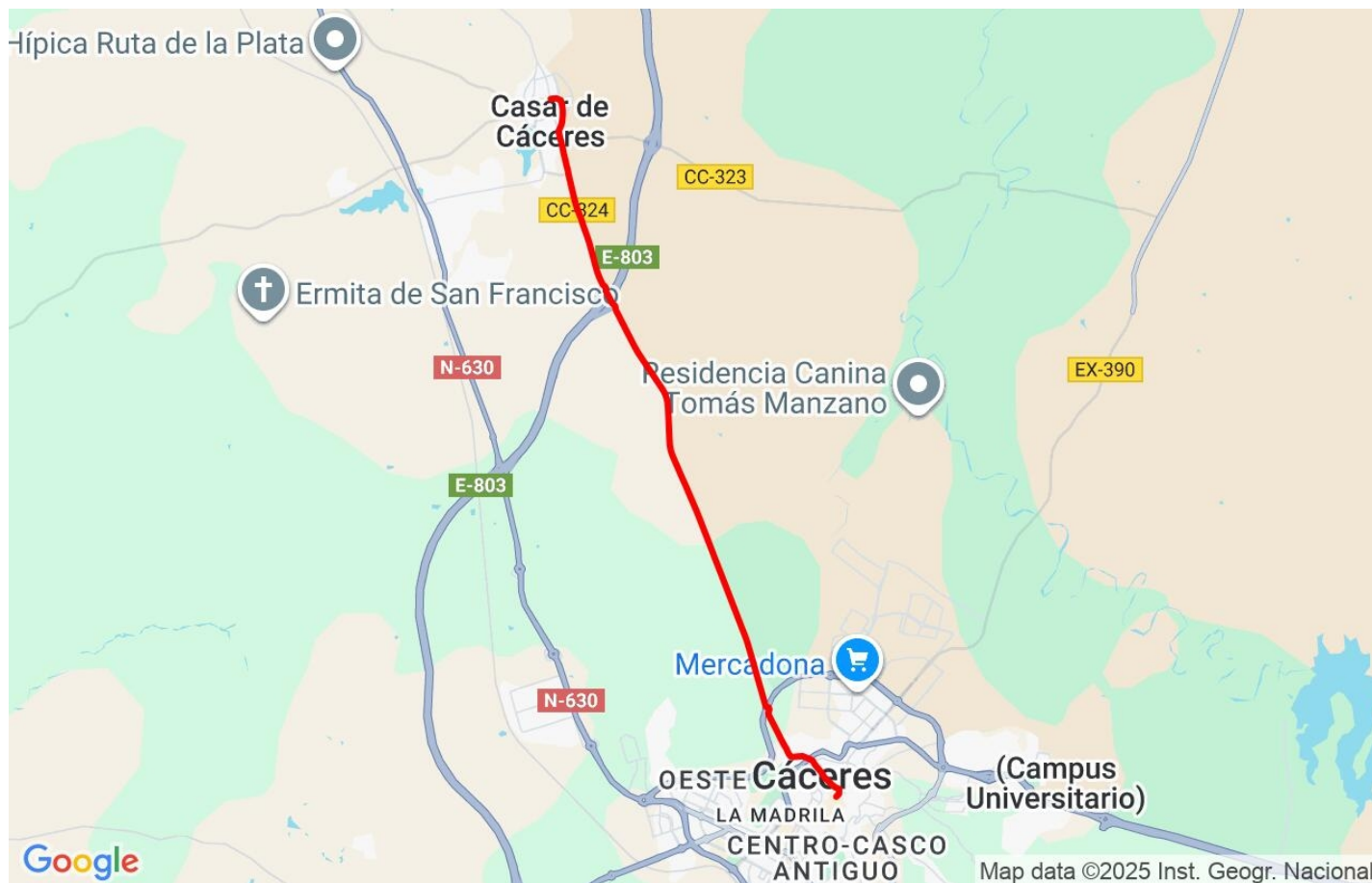
Track: rvp_1_13_caceres_-_casar_de_caceres.gpx

Fecha: 24/11/2025

Track: rvp_1_13_caceres_-_casar_de_caceres.gpx

Las velocidades de este track son típicas de = Track dibujado (DRW)

Fiabilidad del IBP index= B

IBP = 2 BYC


Parámetros a gran altura, datos por encima de							
Altura	Distancia m	% del total	Tiempo en movimiento	Velocidad	Tiempo parado	Tiempo total	Velocidad
	Total : 0 Km	--- %	--- h	--- Km/h	--- h	--- h	--- Km/h

Paradas					
Distancia	Tiempo parado	Altura	Tiempo desde la salida	Tiempo desde parada anterior	Distancia a parada anterior
	Total : 0:00:00 h				