

Track: rvp_1_32_benavente_-_la_baneza.gpx

Las velocidades de este track son típicas de = Track dibujado (DRW)

Fiabilidad del IBP index= D

IBP = 15 BYC

| | |
|---------------------|----------|
| Distancia total | 44.24 Km |
| Distancia analizada | 44.24 Km |
| Distancia lineal | 37.61 Km |

| | |
|---------------------------|----------|
| Desn. de subida acumulado | 119.51 m |
| Desn. de bajada acumulado | 118.81 m |
| Altura máxima | 795 m |
| Altura mínima | 710.99 m |
| Ratio de subida | 2 % |
| Ratio de bajada | 2.64 % |
| Desnivel positivo por km | 2.7 m |
| Desnivel negativo por km | 2.69 m |

| | |
|----------------------|-----|
| Tiempo total | 0 h |
| Tiempo en movimiento | 0 h |
| Tiempo parado | 0 h |

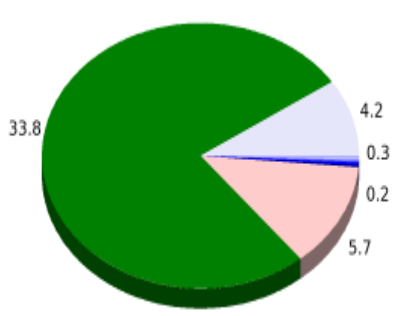
| | |
|-------------------------------|--------|
| Velocidad media total | 0 Km/h |
| Velocidad media en movimiento | 0 Km/h |
| Velocidad máxima sostenida | 0 Km/h |

| | |
|-----------------------------|------------------------------|
| Filtro pendiente máxima | ~30 % |
| Separación mínima analizada | ~30 m |
| Número de puntos | 890 (cad. 49.71 m) |
| Puntos significativos | 674 (cad. 65.74 m / 75.73 %) |
| Puntos aberrantes | 0 (0 % d. total) |

| | |
|------------------------------------------|-----------|
| Cambios dirección por km | 4.25 |
| Cambios dirección > 5° por km | 1.33 |
| Tramos rectos acumulados | 29.769 Km |
| Tramos rectos por km | 672.9 m |
| Cambios de pendiente penalizables | 0 |
| Cambios de pendiente penalizables por km | 0 |

Encuentra las mejores rutas



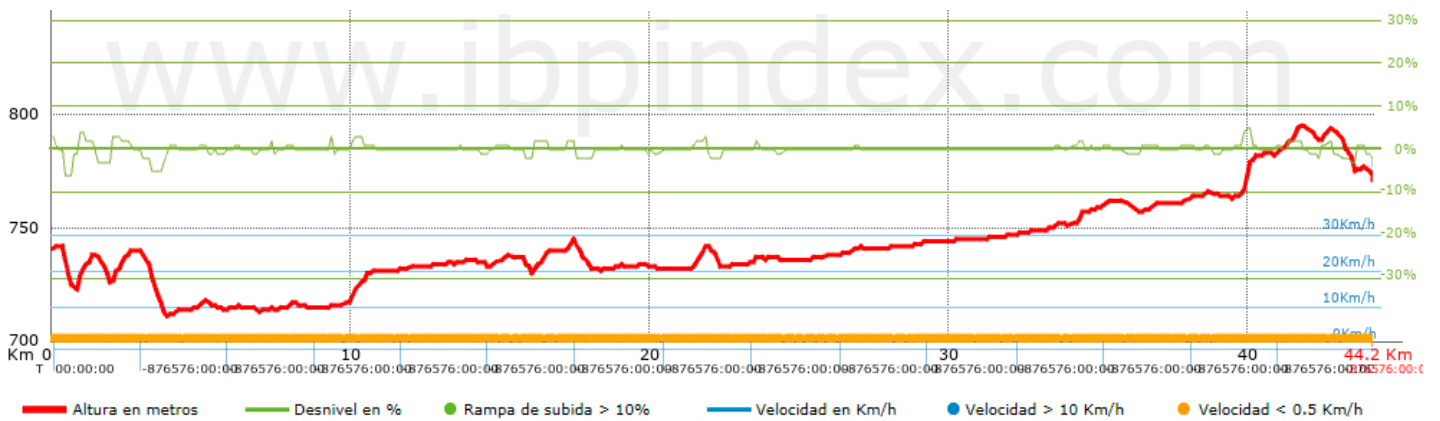
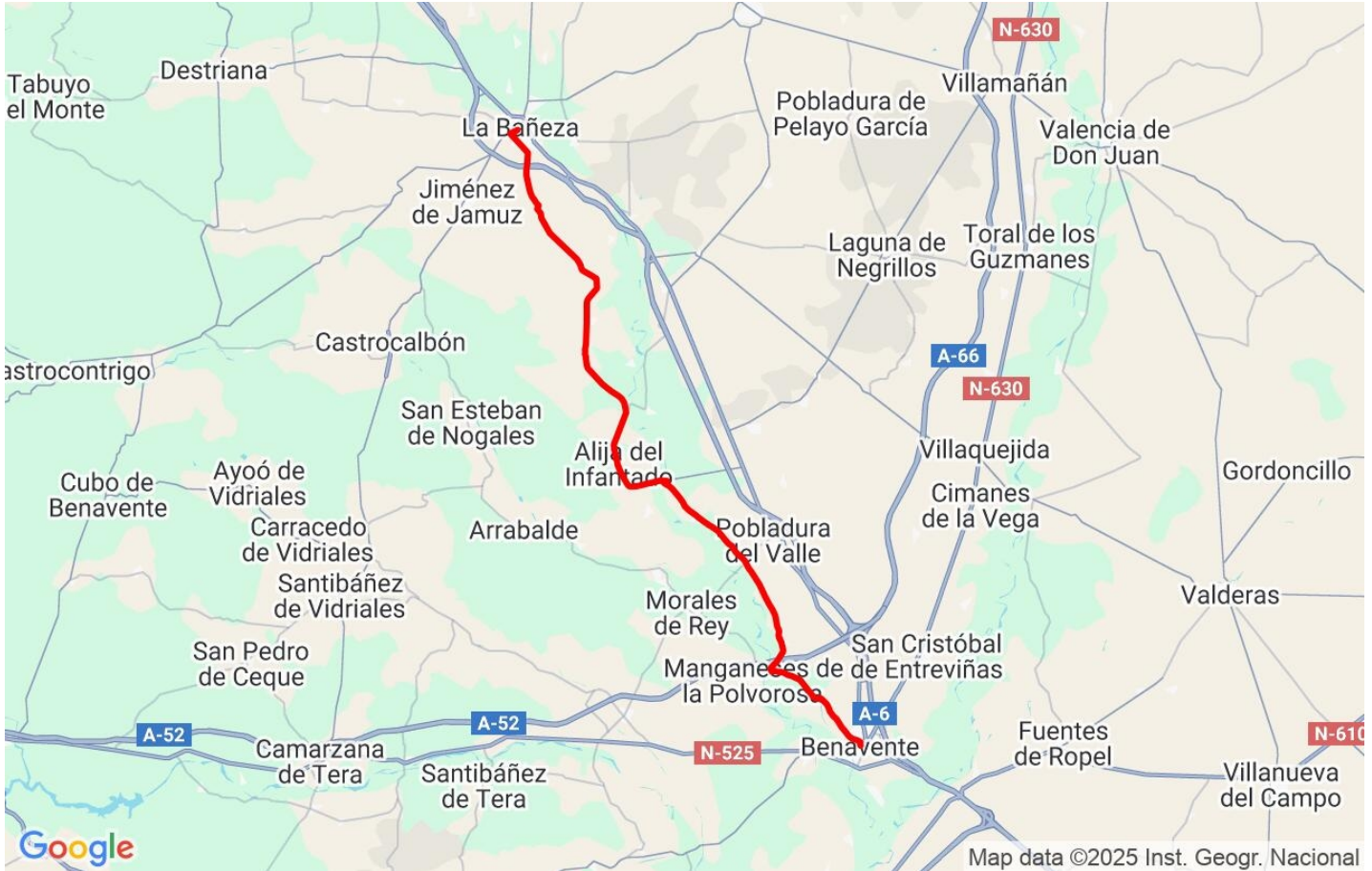
| Resumen de desniveles | Subidas | Distancia en km | del total en % | Velocidad en | Tiempo h:m:s |
|------------------------------------------------------------------------------------|----------------------|-----------------|----------------|----------------|----------------|
|  | Entre el 15 y el 30% | 0 | 0 | 0 | 0:00:00 |
| | Entre el 10 y el 15% | 0 | 0 | 0 | 0:00:00 |
| | Entre el 5 y el 10% | 0.217 | 0.49 | 0 | 0:00:00 |
| | Entre el 1 y el 5% | 5.745 | 12.99 | 0 | 0:00:00 |
| | Total : | 5.962 | 13.47 | 0 | 0:00:00 |
| | Llano | | | | |
| | Desniveles del 1% | 33.782 | 76.35 | 0 | 0:00:00 |
| | Bajadas | | | | |
| | Entre el 1 y el 5% | 4.225 | 9.55 | 0 | 0:00:00 |
| | Entre el 5 y el 10% | 0.275 | 0.62 | 0 | 0:00:00 |
| Entre el 10 y el 15% | 0 | 0 | 0 | 0:00:00 | |
| Entre el 15 y el 30% | 0 | 0 | 0 | 0:00:00 | |
| Total : | 4.501 | 10.17 | 0 | 0:00:00 | |
| Total track : | 44.24 | 100 % | 0 | 0 | |

Track: rvp_1_32_benavente_-_la_baneza.gpx

Las velocidades de este track son típicas de = Track dibujado (DRW)

Fiabilidad del IBP index= D

IBP = 15 BYC



Parámetros a gran altura, datos por encima de

| Altura | Distancia m | % del total | Tiempo en movimiento | Velocidad | Tiempo parado | Tiempo total | Velocidad |
|----------------|-------------|-------------|----------------------|-----------|---------------|--------------|-----------|
| Total : | | | | | | | |
| | 0 Km | --- % | --- h | --- Km/h | --- h | --- h | --- Km/h |

Paradas

| Distancia | Tiempo parado | Altura | Tiempo desde la salida | Tiempo desde parada anterior | Distancia a parada anterior |
|----------------|---------------|--------|------------------------|------------------------------|-----------------------------|
| Total : | | | | | |
| | 0:00:00 h | | | | |