

Track: rvp\_1\_24\_bejar\_-\_guijuelo.gpx

Las velocidades de este track son típicas de = Track dibujado (DRW)

Fiabilidad del IBP index= B

**IBP = 27 BYC**

Distancia total	28.91 Km
Distancia analizada	28.91 Km
Distancia lineal	20.72 Km

Desn. de subida acumulado	505.97 m
Desn. de bajada acumulado	436.67 m
Altura máxima	1064.3 m
Altura mínima	783.8 m
Ratio de subida	4.34 %
Ratio de bajada	4.23 %
Desnivel positivo por km	17.5 m
Desnivel negativo por km	15.1 m

Tiempo total	0 h
Tiempo en movimiento	0 h
Tiempo parado	0 h

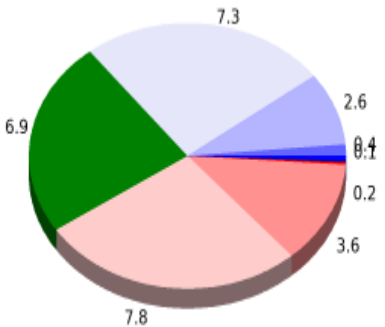
Velocidad media total	0 Km/h
Velocidad media en movimiento	0 Km/h
Velocidad máxima sostenida	0 Km/h

Filtro pendiente máxima	~30 %
Separación mínima analizada	~30 m
Número de puntos	986 (cad. 29.32 m)
Puntos significativos	564 (cad. 51.36 m / 57.2 %)
Puntos aberrantes	3 (0.3 % d. total)

Cambios dirección por km	6.61
Cambios dirección > 5° por km	4.12
Tramos rectos acumulados	12.263 Km
Tramos rectos por km	424.18 m
Cambios de pendiente penalizables	5
Cambios de pendiente penalizables por km	0.173

Encuentra las mejores rutas



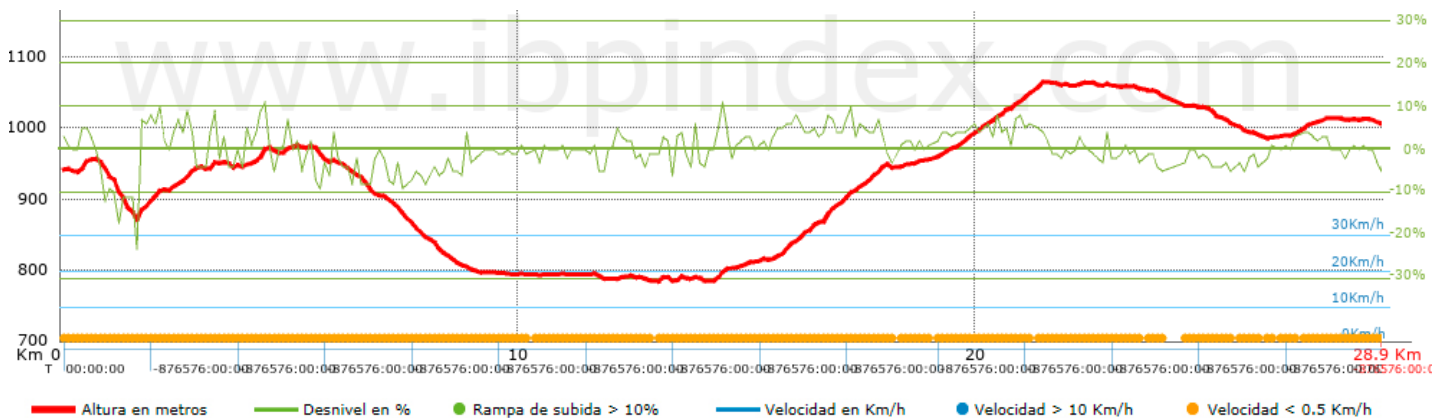
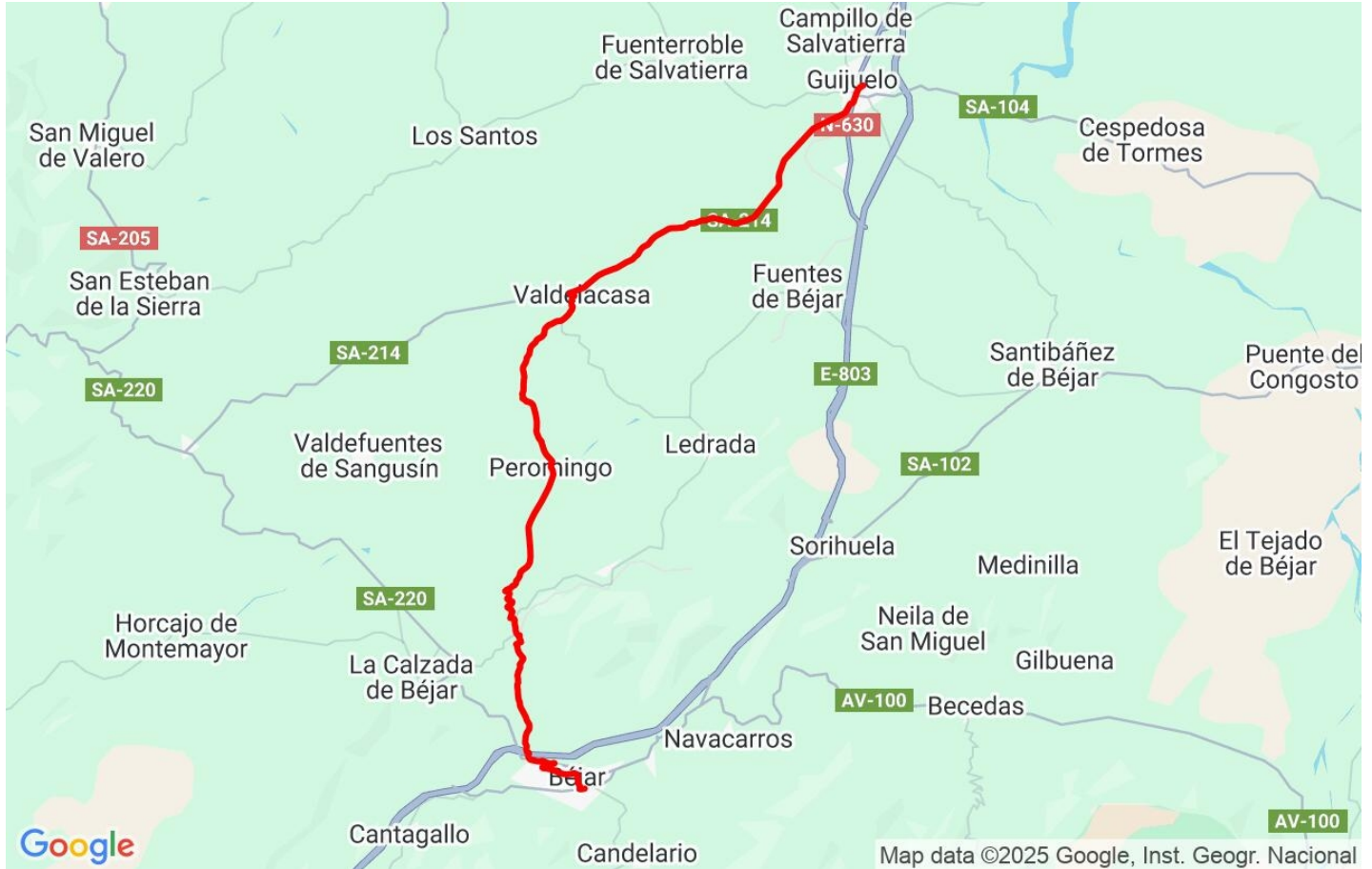
Resumen de desniveles	Subidas	Distancia en km	del total en %	Velocidad en	Tiempo h:m:s
	Entre el 15 y el 30%	0	0	0	0:00:00
	Entre el 10 y el 15%	0.249	0.86	0	0:00:00
	Entre el 5 y el 10%	3.643	12.6	0	0:00:00
	Entre el 1 y el 5%	7.754	26.82	0	0:00:00
	Total :	11.646	40.28	0	0:00:00
	Llano				
	Desniveles del 1%	6.937	23.99	0	0:00:00
	Bajadas				
	Entre el 1 y el 5%	7.283	25.19	0	0:00:00
	Entre el 5 y el 10%	2.61	9.03	0	0:00:00
	Entre el 10 y el 15%	0.37	1.28	0	0:00:00
	Entre el 15 y el 30%	0.068	0.24	0	0:00:00
	Total :	10.331	35.73	0	0:00:00
Total track :		28.91	100 %	0	0

Track: rvp\_1\_24\_bejar\_-\_guijuelo.gpx

Las velocidades de este track son típicas de = Track dibujado (DRW)

Fiabilidad del IBP index= B

**IBP = 27 BYC**



**Parámetros a gran altura, datos por encima de**

Altura	Distancia m	% del total	Tiempo en movimiento	Velocidad	Tiempo parado	Tiempo total	Velocidad
	Total : 0 Km	--- %	--- h	--- Km/h	--- h	--- h	--- Km/h

**Paradas**

Distancia	Tiempo parado	Altura	Tiempo desde la salida	Tiempo desde parada anterior	Distancia a parada anterior
	Total : 0:00:00 h				