

Track: rvp_1_3_2_almaden_de_la_plata_-_el_real_de_la_jara.gpx

Fecha: 21/11/2025

Track: rvp_1_3_2_almaden_de_la_plata_-_el_real_de_la_jara.gpx

Las velocidades de este track son típicas de = Track dibujado (DRW)

Fiabilidad del IBP index= C

IBP = 15 BYC

Distancia total	15.51 Km
Distancia analizada	15.51 Km
Distancia lineal	10.84 Km

Desn. de subida acumulado	252.9 m
Desn. de bajada acumulado	236.9 m
Altura máxima	553.2 m
Altura mínima	427 m
Ratio de subida	3.46 %
Ratio de bajada	4.02 %
Desnivel positivo por km	16.31 m
Desnivel negativo por km	15.27 m

Tiempo total	0 h
Tiempo en movimiento	0 h
Tiempo parado	0 h

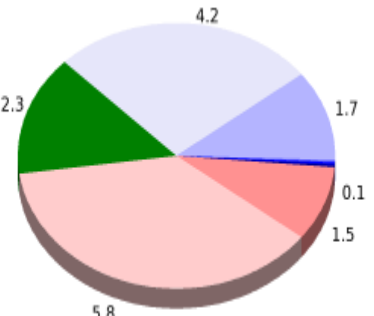
Velocidad media total	0 Km/h
Velocidad media en movimiento	0 Km/h
Velocidad máxima sostenida	0 Km/h

Filtro pendiente máxima	~30 %
Separación mínima analizada	~30 m
Número de puntos	454 (cad. 34.16 m)
Puntos significativos	300 (cad. 51.86 m / 66.08 %)
Puntos aberrantes	0 (0 % d. total)

Cambios dirección por km	5.35
Cambios dirección > 5° por km	4.26
Tramos rectos acumulados	4.437 Km
Tramos rectos por km	286.07 m
Cambios de pendiente penalizables	1
Cambios de pendiente penalizables por km	0.064

Encuentra las mejores rutas



Resumen de desniveles	Subidas	Distancia en km	del total en %	Velocidad en	Tiempo h:m:s
	Entre el 15 y el 30%	0	0	0	0:00:00
	Entre el 10 y el 15%	0.064	0.41	0	0:00:00
	Entre el 5 y el 10%	1.472	9.49	0	0:00:00
	Entre el 1 y el 5%	5.768	37.2	0	0:00:00
	Total :	7.304	47.1	0	0:00:00
	Llano				
	Desniveles del 1%	2.316	14.94	0	0:00:00
	Bajadas				
	Entre el 1 y el 5%	4.198	27.07	0	0:00:00
	Entre el 5 y el 10%	1.652	10.66	0	0:00:00
	Entre el 10 y el 15%	0.037	0.24	0	0:00:00
	Entre el 15 y el 30%	0	0	0	0:00:00
	Total :	5.887	37.96	0	0:00:00
Total track :		15.51	100 %	0	0

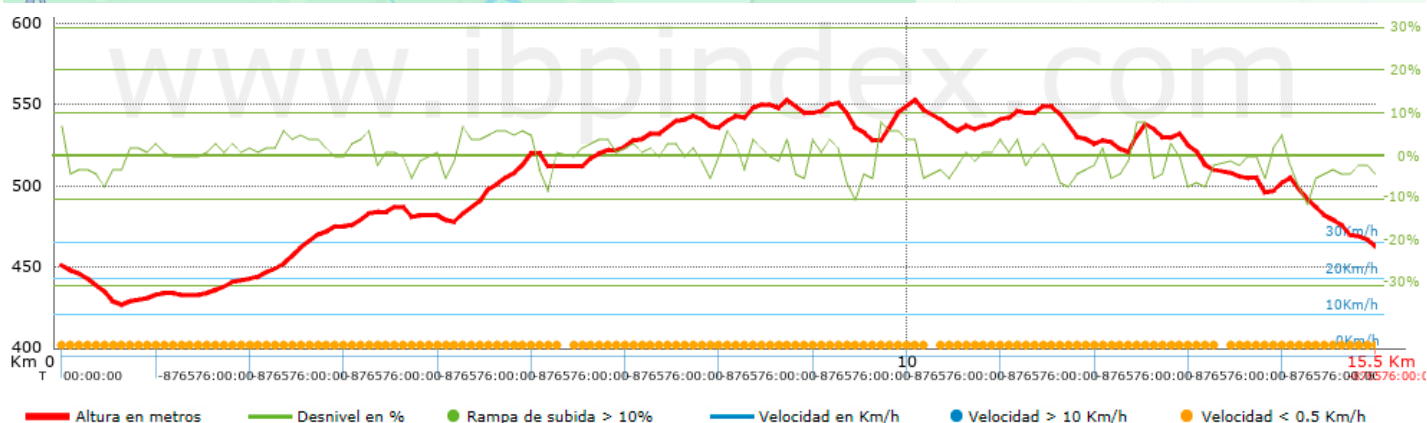
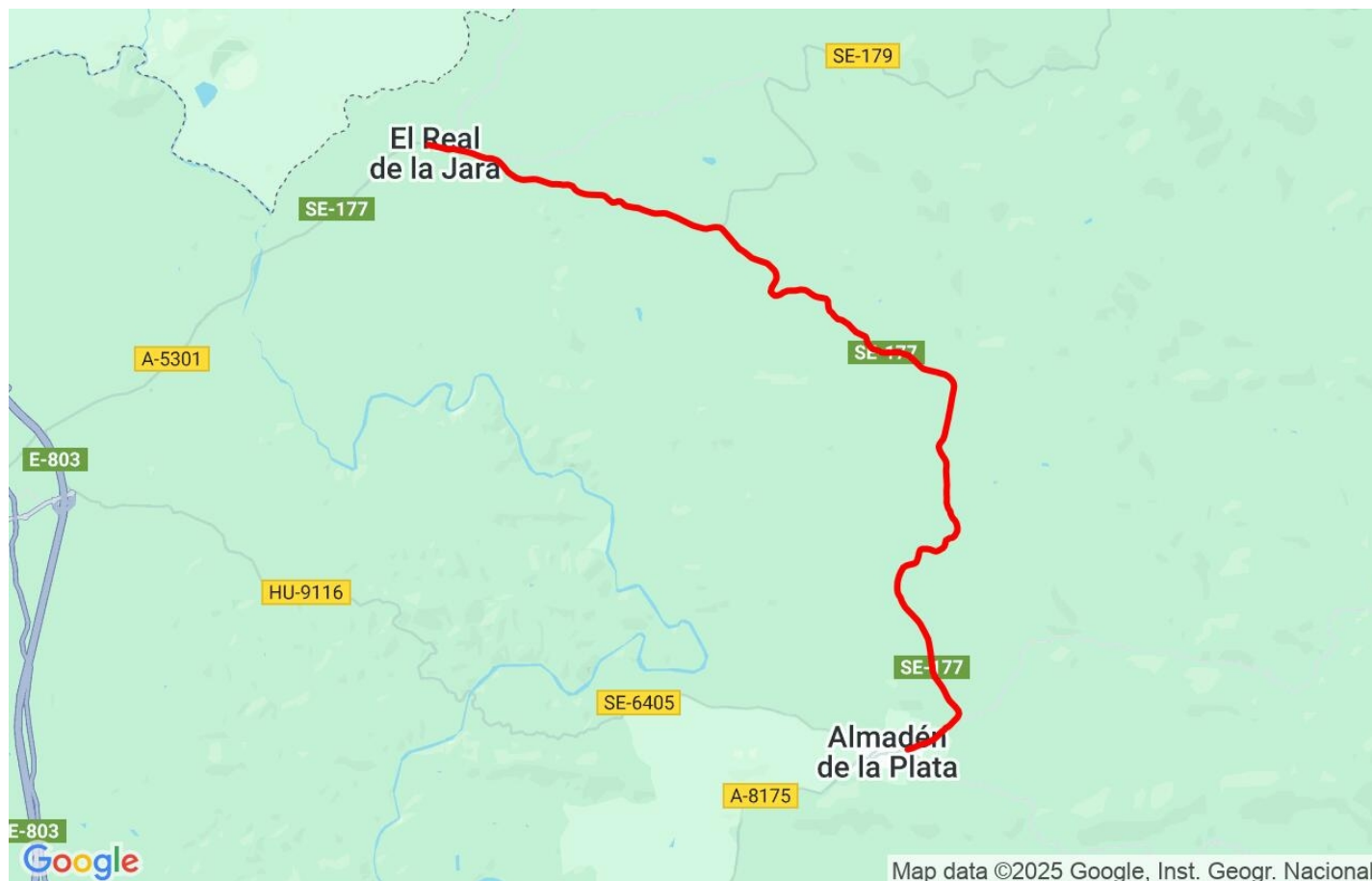
Track: rvp_1_3_2_almaden_de_la_plata_-_el_real_de_la_jara.gpx

Fecha: 21/11/2025

Track: rvp_1_3_2_almaden_de_la_plata_-_el_real_de_la_jara.gpx

Las velocidades de este track son típicas de = Track dibujado (DRW)

Fiabilidad del IBP index= C

IBP = 15 BYC


Parámetros a gran altura, datos por encima de							
Altura	Distancia m	% del total	Tiempo en movimiento	Velocidad	Tiempo parado	Tiempo total	Velocidad
	Total : 0 Km	--- %	--- h	--- Km/h	--- h	--- h	--- Km/h

Paradas					
Distancia	Tiempo parado	Altura	Tiempo desde la salida	Tiempo desde parada anterior	Distancia a parada anterior
	Total : 0:00:00 h				