

Track: rvp\_3\_39\_aller\_-\_mieres.gpx

Fecha: 21/11/2025

Track: rvp\_3\_39\_aller\_-\_mieres.gpx

Las velocidades de este track son típicas de = Track dibujado (DRW)

Fiabilidad del IBP index= E

**IBP = 2 BYC**

Distancia total	12.67 Km
Distancia analizada	12.67 Km
Distancia lineal	8.74 Km

Desn. de subida acumulado	9.29 m
Desn. de bajada acumulado	62.85 m
Altura máxima	293.57 m
Altura mínima	204.68 m
Ratio de subida	1.78 %
Ratio de bajada	2.18 %
Desnivel positivo por km	0.73 m
Desnivel negativo por km	4.96 m

Tiempo total	0 h
Tiempo en movimiento	0 h
Tiempo parado	0 h

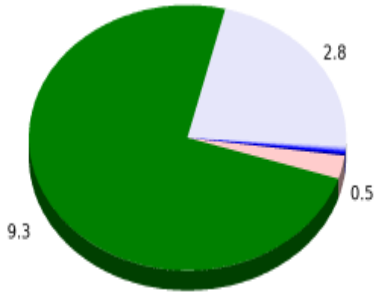
Velocidad media total	0 Km/h
Velocidad media en movimiento	0 Km/h
Velocidad máxima sostenida	0 Km/h

Filtro pendiente máxima	~30 %
Separación mínima analizada	~30 m
Número de puntos	631 (cad. 20.08 m)
Puntos significativos	311 (cad. 41.14 m / 49.29 %)
Puntos aberrantes	0 (0 % d. total)

Cambios dirección por km	7.97
Cambios dirección > 5° por km	3.55
Tramos rectos acumulados	4.958 Km
Tramos rectos por km	391.32 m
Cambios de pendiente penalizables	0
Cambios de pendiente penalizables por km	0

Encuentra las mejores rutas



Resumen de desniveles	Subidas	Distancia en km	del total en %	Velocidad en	Tiempo h:m:s
	Entre el 15 y el 30%	0	0	0	0:00:00
	Entre el 10 y el 15%	0	0	0	0:00:00
	Entre el 5 y el 10%	0.032	0.26	0	0:00:00
	Entre el 1 y el 5%	0.488	3.85	0	0:00:00
	Total :	0.521	4.11	0	0:00:00
	Llano				
	Desniveles del 1%	9.296	73.36	0	0:00:00
	Bajadas				
	Entre el 1 y el 5%	2.841	22.42	0	0:00:00
	Entre el 5 y el 10%	0.045	0.36	0	0:00:00
	Entre el 10 y el 15%	0	0	0	0:00:00
	Entre el 15 y el 30%	0	0	0	0:00:00
	Total :	2.887	22.78	0	0:00:00
	Total track :	12.67	100 %	0	0

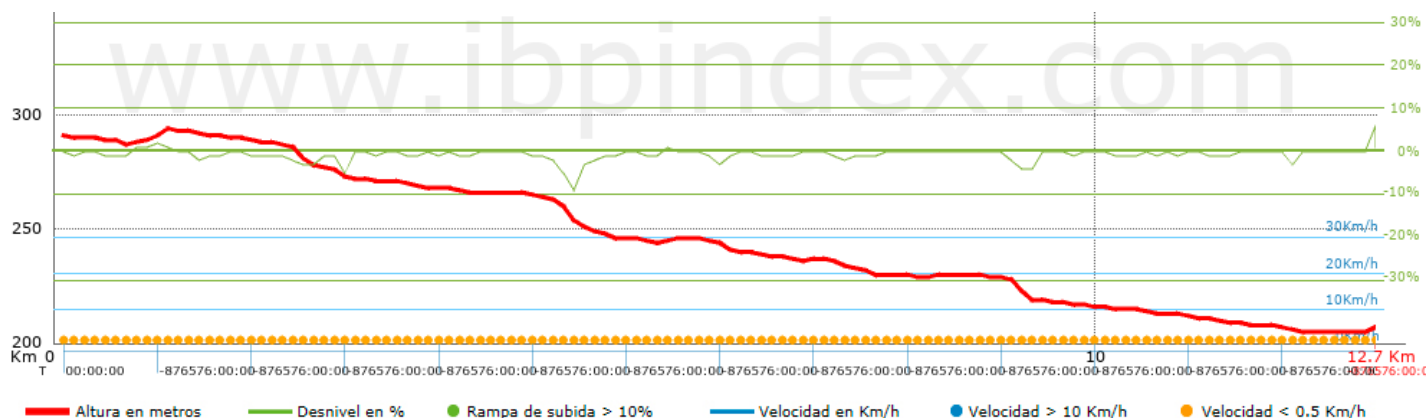
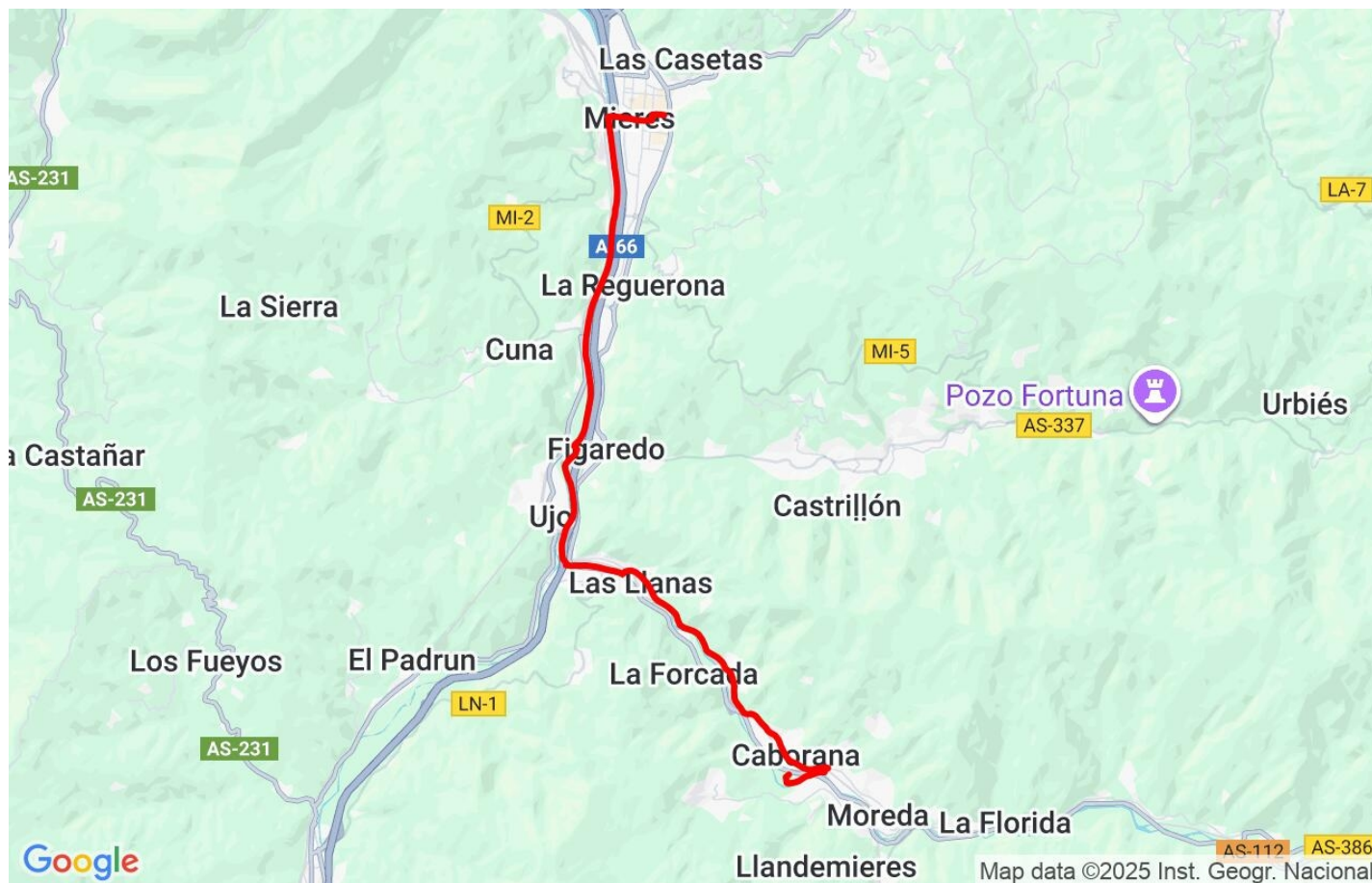
Track: rvp\_3\_39\_aller\_-\_mieres.gpx

Fecha: 21/11/2025

Track: rvp\_3\_39\_aller\_-\_mieres.gpx

Las velocidades de este track son típicas de = Track dibujado (DRW)

Fiabilidad del IBP index= E

**IBP = 2 BYC**


**Parámetros a gran altura, datos por encima de**

Altura	Distancia m	% del total	Tiempo en movimiento	Velocidad	Tiempo parado	Tiempo total	Velocidad
	Total : 0 Km	--- %	--- h	--- Km/h	--- h	--- h	--- Km/h

**Paradas**

Distancia	Tiempo parado	Altura	Tiempo desde la salida	Tiempo desde parada anterior	Distancia a parada anterior
	Total : 0:00:00 h				