

Track: rvp\_1\_19\_aldeanueva\_del\_camino\_-\_hervas.gpx

Fecha: 24/11/2025

Track: rvp\_1\_19\_aldeanueva\_del\_camino\_-\_hervas.gpx

Las velocidades de este track son típicas de = Track dibujado (DRW)

Fiabilidad del IBP index= B

**IBP = 3 BYC**

Distancia total	7.11 Km
Distancia analizada	7.11 Km
Distancia lineal	6.14 Km

Desn. de subida acumulado	164.5 m
Desn. de bajada acumulado	17.3 m
Altura máxima	672 m
Altura mínima	520 m
Ratio de subida	3.26 %
Ratio de bajada	2.25 %
Desnivel positivo por km	23.14 m
Desnivel negativo por km	2.43 m

Tiempo total	0 h
Tiempo en movimiento	0 h
Tiempo parado	0 h

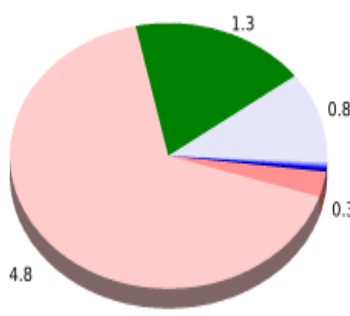
Velocidad media total	0 Km/h
Velocidad media en movimiento	0 Km/h
Velocidad máxima sostenida	0 Km/h

Filtro pendiente máxima	~30 %
Separación mínima analizada	~30 m
Número de puntos	221 (cad. 32.16 m)
Puntos significativos	138 (cad. 51.87 m / 62.44 %)
Puntos aberrantes	0 (0 % d. total)

Cambios dirección por km	6.61
Cambios dirección > 5° por km	2.67
Tramos rectos acumulados	3.619 Km
Tramos rectos por km	509 m
Cambios de pendiente penalizables	0
Cambios de pendiente penalizables por km	0

Encuentra las mejores rutas



Resumen de desniveles	Subidas	Distancia en km	del total en %	Velocidad en	Tiempo h:m:s
	Entre el 15 y el 30%	0	0	0	0:00:00
	Entre el 10 y el 15%	0.035	0.49	0	0:00:00
	Entre el 5 y el 10%	0.256	3.6	0	0:00:00
	Entre el 1 y el 5%	4.754	66.89	0	0:00:00
	Total :	5.045	70.99	0	0:00:00
	Llano				
	Desniveles del 1%	1.294	18.21	0	0:00:00
	Bajadas				
	Entre el 1 y el 5%	0.768	10.8	0	0:00:00
	Entre el 5 y el 10%	0	0	0	0:00:00
	Entre el 10 y el 15%	0	0	0	0:00:00
	Entre el 15 y el 30%	0	0	0	0:00:00
	Total :	0.768	10.8	0	0:00:00
Total track :		7.11	100 %	0	0

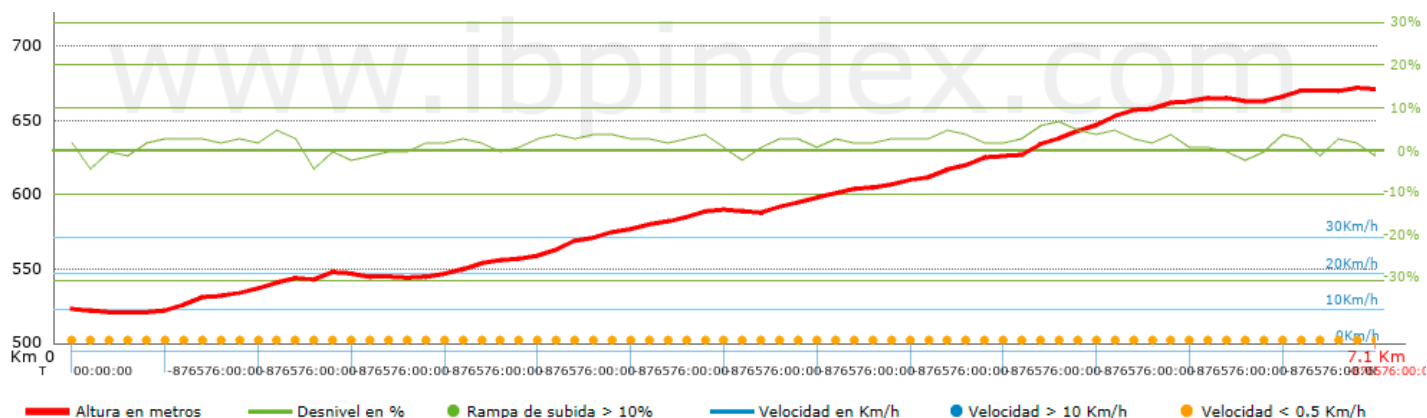
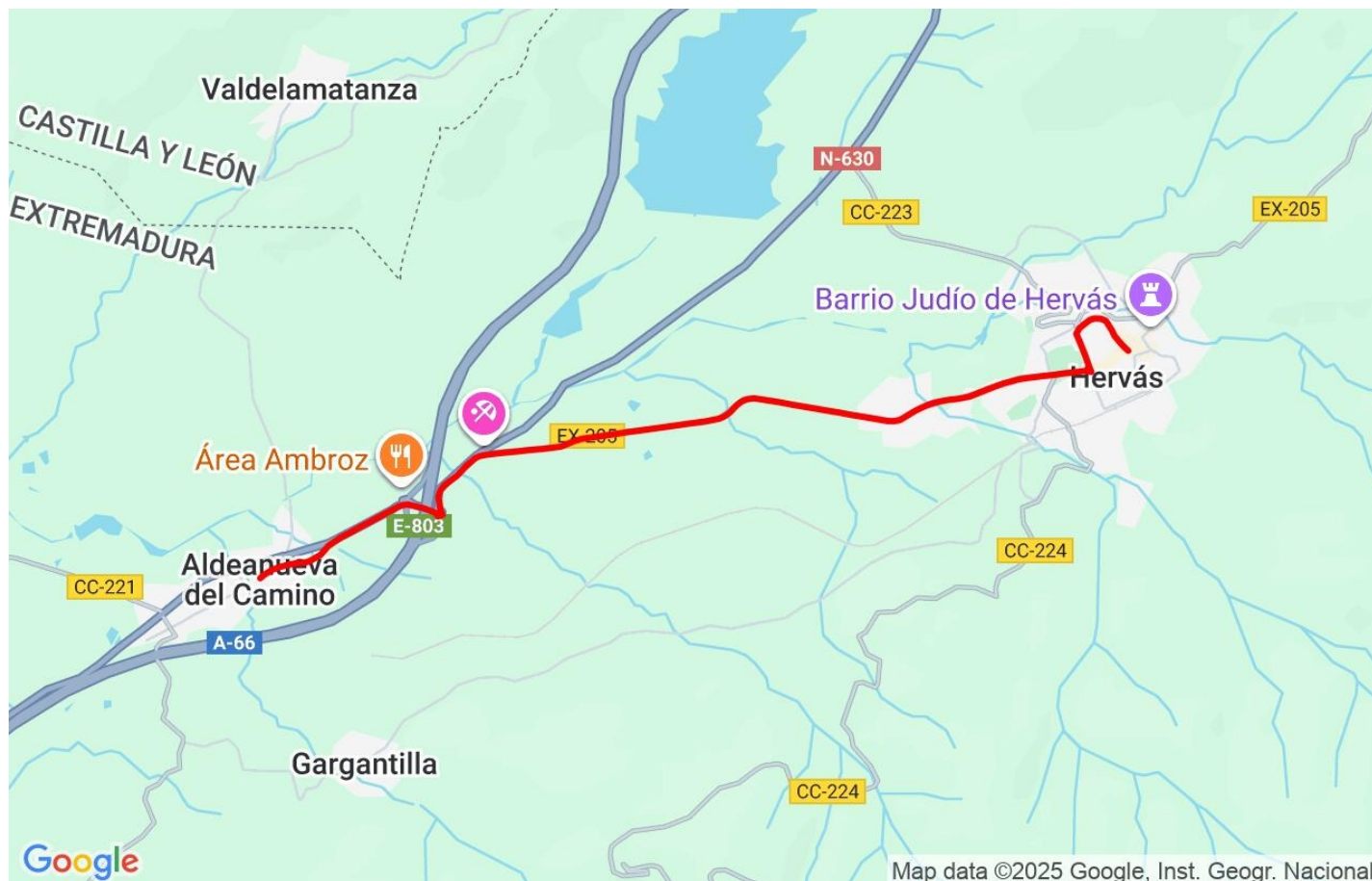
Track: rvp\_1\_19\_aldeanueva\_del\_camino\_-\_hervas.gpx

Fecha: 24/11/2025

Track: rvp\_1\_19\_aldeanueva\_del\_camino\_-\_hervas.gpx

Las velocidades de este track son típicas de = Track dibujado (DRW)

Fiabilidad del IBP index= B

**IBP = 3 BYC**


Parámetros a gran altura, datos por encima de							
Altura	Distancia m	% del total	Tiempo en movimiento	Velocidad	Tiempo parado	Tiempo total	Velocidad
	Total : 0 Km	--- %	--- h	--- Km/h	--- h	--- h	--- Km/h

Paradas					
Distancia	Tiempo parado	Altura	Tiempo desde la salida	Tiempo desde parada anterior	Distancia a parada anterior
	Total : 0:00:00 h				