

Track: rvp_2_36_2_villamanin_-_puente_de_los_fierros.gpx

Las velocidades de este track son típicas de = Track dibujado (DRW)

Fiabilidad del IBP index= C

IBP = 67 BYC

Distancia total	32.75 Km
Distancia analizada	32.75 Km
Distancia lineal	17.52 Km

Desn. de subida acumulado	770.66 m
Desn. de bajada acumulado	1409.77 m
Altura máxima	1690.4 m
Altura mínima	476.1 m
Ratio de subida	5.77 %
Ratio de bajada	9.38 %
Desnivel positivo por km	23.53 m
Desnivel negativo por km	43.05 m

Tiempo total	0 h
Tiempo en movimiento	0 h
Tiempo parado	0 h

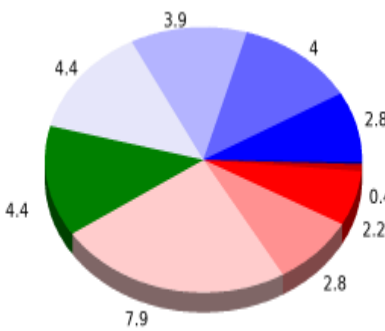
Velocidad media total	0 Km/h
Velocidad media en movimiento	0 Km/h
Velocidad máxima sostenida	0 Km/h

Filtro pendiente máxima	~30 %
Separación mínima analizada	~30 m
Número de puntos	2343 (cad. 13.98 m)
Puntos significativos	900 (cad. 36.43 m / 38.41 %)
Puntos aberrantes	44 (1.88 % d. total)

Cambios dirección por km	10.08
Cambios dirección > 5° por km	7.3
Tramos rectos acumulados	7.752 Km
Tramos rectos por km	236.7 m
Cambios de pendiente penalizables	7
Cambios de pendiente penalizables por km	0.214

Encuentra las mejores rutas



Resumen de desniveles	Subidas	Distancia en km	del total en %	Velocidad en	Tiempo h:m:s
	Entre el 15 y el 30%	0.428	1.31	0	0:00:00
	Entre el 10 y el 15%	2.208	6.74	0	0:00:00
	Entre el 5 y el 10%	2.812	8.58	0	0:00:00
	Entre el 1 y el 5%	7.911	24.15	0	0:00:00
	Total :	13.358	40.79	0	0:00:00
	Llano				
	Desniveles del 1%	4.368	13.34	0	0:00:00
	Bajadas				
	Entre el 1 y el 5%	4.361	13.32	0	0:00:00
	Entre el 5 y el 10%	3.899	11.9	0	0:00:00
	Entre el 10 y el 15%	3.982	12.16	0	0:00:00
	Entre el 15 y el 30%	2.784	8.5	0	0:00:00
	Total :	15.026	45.88	0	0:00:00
Total track :		32.75	100 %	0	0

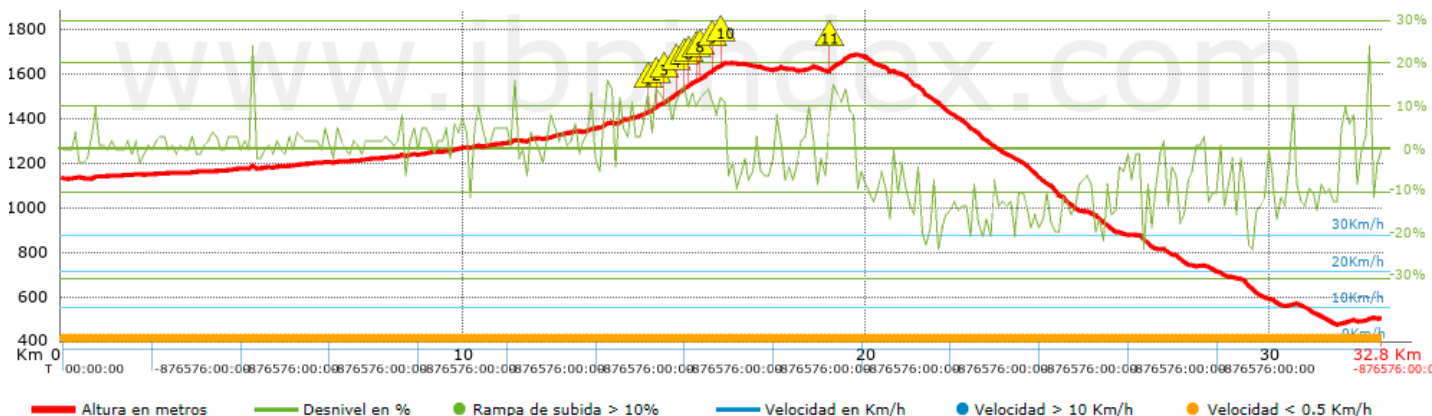
Track: rvp_2_36_2_villamanin_-_puente_de_los_fierros.gpx

Fecha: 12/11/2025










Track: rvp_2_36_2_villamanin_-_puente_de_los_fierros.gpx

Las velocidades de este track son típicas de = Track dibujado (DRW)

Fiabilidad del IBP index= C

IBP = 67 BYC


Repechos > 10%

Repecho	Punto kilométrico	Pendiente media	Distancia
	14.54	12 %	258 m
	14.938	12 %	339 m
	15.278	16 %	107 m
	15.428	12 %	104 m
	15.532	11 %	236 m
	15.882	12 %	323 m
	16.205	11 %	116 m
	16.322	12 %	148 m
	19.062	13 %	438 m

Parámetros a gran altura, datos por encima de							
Altura	Distancia m	% del total	Tiempo en movimiento	Velocidad	Tiempo parado	Tiempo total	Velocidad
1500	6313.517	19.28	Excesivo	< 0,5			< 0,5
Total :	0 Km	--- %	--- h	--- Km/h	--- h	--- h	--- Km/h

Paradas					
Distancia	Tiempo parado	Altura	Tiempo desde la salida	Tiempo desde parada anterior	Distancia a parada anterior
Total :		0:00:00 h			