

Track: rvp_3_0_3_v_sevilla_-_alcala_de_guadaira.gpx

Las velocidades de este track son típicas de = Track dibujado (DRW)

Fiabilidad del IBP index= E

IBP = 12 BYC

Distancia total	19.42 Km
Distancia analizada	19.42 Km
Distancia lineal	13.38 Km

Desn. de subida acumulado	29.77 m
Desn. de bajada acumulado	10.19 m
Altura máxima	38.16 m
Altura mínima	7 m
Ratio de subida	2.31 %
Ratio de bajada	1.98 %
Desnivel positivo por km	1.53 m
Desnivel negativo por km	0.52 m

Tiempo total	0 h
Tiempo en movimiento	0 h
Tiempo parado	0 h

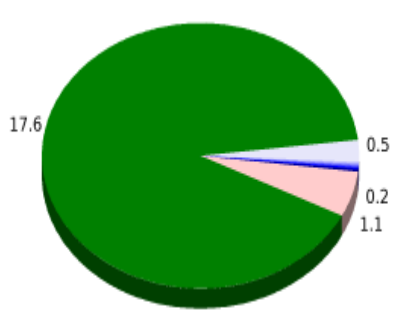
Velocidad media total	0 Km/h
Velocidad media en movimiento	0 Km/h
Velocidad máxima sostenida	0 Km/h

Filtro pendiente máxima	~30 %
Separación mínima analizada	~30 m
Número de puntos	1022 (cad. 19 m)
Puntos significativos	479 (cad. 40.63 m / 46.87 %)
Puntos aberrantes	1 (0.1 % d. total)

Cambios dirección por km	9.42
Cambios dirección > 5° por km	6.02
Tramos rectos acumulados	7.055 Km
Tramos rectos por km	363.29 m
Cambios de pendiente penalizables	0
Cambios de pendiente penalizables por km	0

Encuentra las mejores rutas



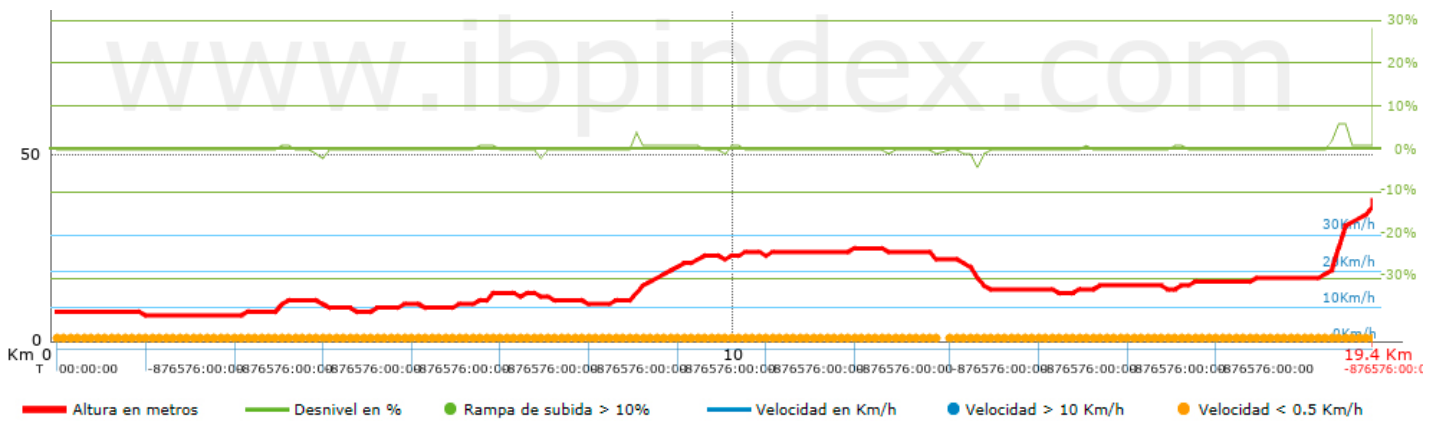
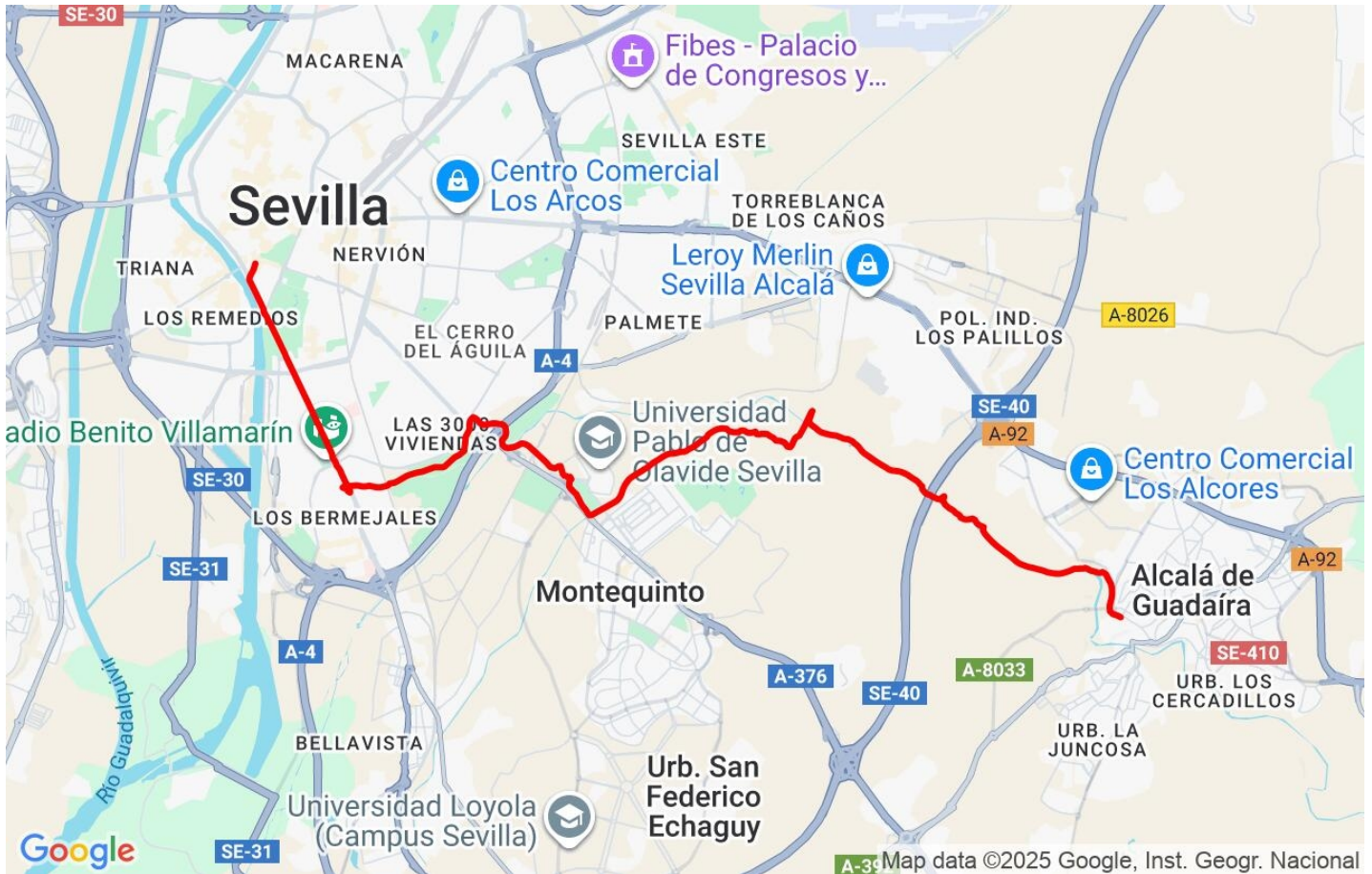
Resumen de desniveles	Subidas	Distancia en km	del total en %	Velocidad en	Tiempo h:m:s	
	Entre el 15 y el 30%	0.008	0.04	0	0:00:00	
	Entre el 10 y el 15%	0	0	0	0:00:00	
	Entre el 5 y el 10%	0.221	1.14	0	0:00:00	
	Entre el 1 y el 5%	1.057	5.44	0	0:00:00	
	Total :	1.286	6.62	0	0:00:00	
	Llano					
	Desniveles del 1%	17.622	90.73	0	0:00:00	
	Bajadas					
	Entre el 1 y el 5%	0.514	2.65	0	0:00:00	
	Entre el 5 y el 10%	0	0	0	0:00:00	
Entre el 10 y el 15%	0	0	0	0:00:00		
Entre el 15 y el 30%	0	0	0	0:00:00		
Total :	0.514	2.65	0	0:00:00		
Total track :	19.42	100 %	0	0		

Track: rvp_3_0_3_v_sevilla_-_alcala_de_guadaira.gpx

Las velocidades de este track son típicas de = Track dibujado (DRW)

Fiabilidad del IBP index= E

IBP = 12 BYC



Parámetros a gran altura, datos por encima de

Altura	Distancia m	% del total	Tiempo en movimiento	Velocidad	Tiempo parado	Tiempo total	Velocidad
	Total : 0 Km	--- %	--- h	--- Km/h	--- h	--- h	--- Km/h

Paradas

Distancia	Tiempo parado	Altura	Tiempo desde la salida	Tiempo desde parada anterior	Distancia a parada anterior
	Total : 0:00:00 h				