

Track: rvp_1_31_santovenia_-_benavente.gpx

Las velocidades de este track son típicas de = Track dibujado (DRW)

Fiabilidad del IBP index= D

IBP = 7 BYC

Distancia total	21.77 Km
Distancia analizada	21.77 Km
Distancia lineal	14.39 Km

Desn. de subida acumulado	110.16 m
Desn. de bajada acumulado	89.74 m
Altura máxima	739.8 m
Altura mínima	694.9 m
Ratio de subida	2.83 %
Ratio de bajada	3.13 %
Desnivel positivo por km	5.06 m
Desnivel negativo por km	4.12 m

Tiempo total	0 h
Tiempo en movimiento	0 h
Tiempo parado	0 h

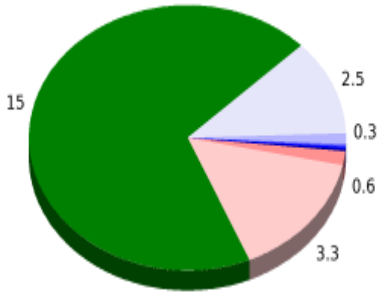
Velocidad media total	0 Km/h
Velocidad media en movimiento	0 Km/h
Velocidad máxima sostenida	0 Km/h

Filtro pendiente máxima	~30 %
Separación mínima analizada	~30 m
Número de puntos	459 (cad. 47.42 m)
Puntos significativos	329 (cad. 66.36 m / 71.68 %)
Puntos aberrantes	0 (0 % d. total)

Cambios dirección por km	5.65
Cambios dirección > 5° por km	1.79
Tramos rectos acumulados	14.348 Km
Tramos rectos por km	659.07 m
Cambios de pendiente penalizables	0
Cambios de pendiente penalizables por km	0

Encuentra las mejores rutas

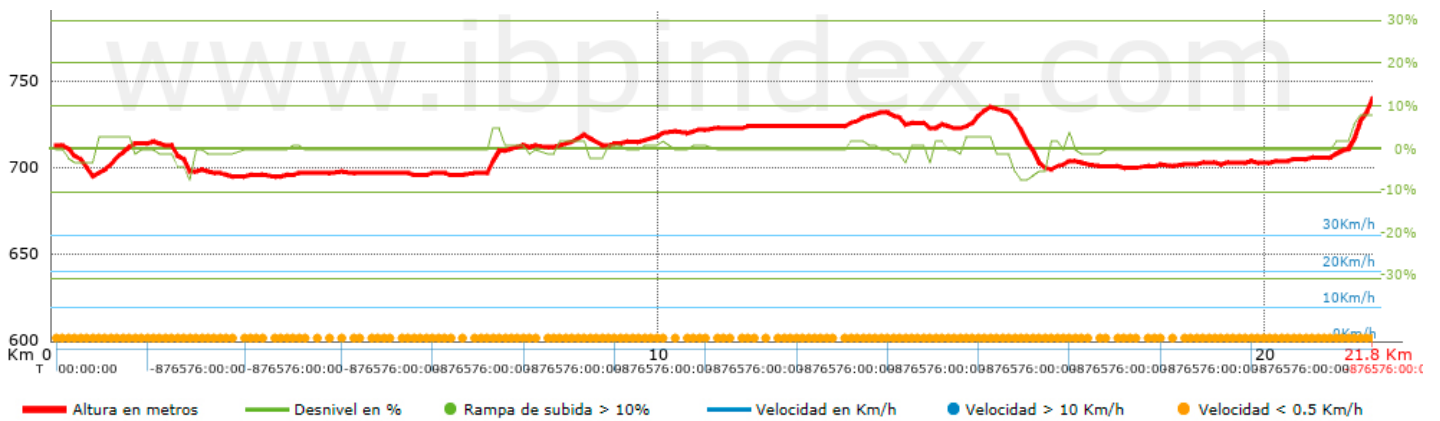
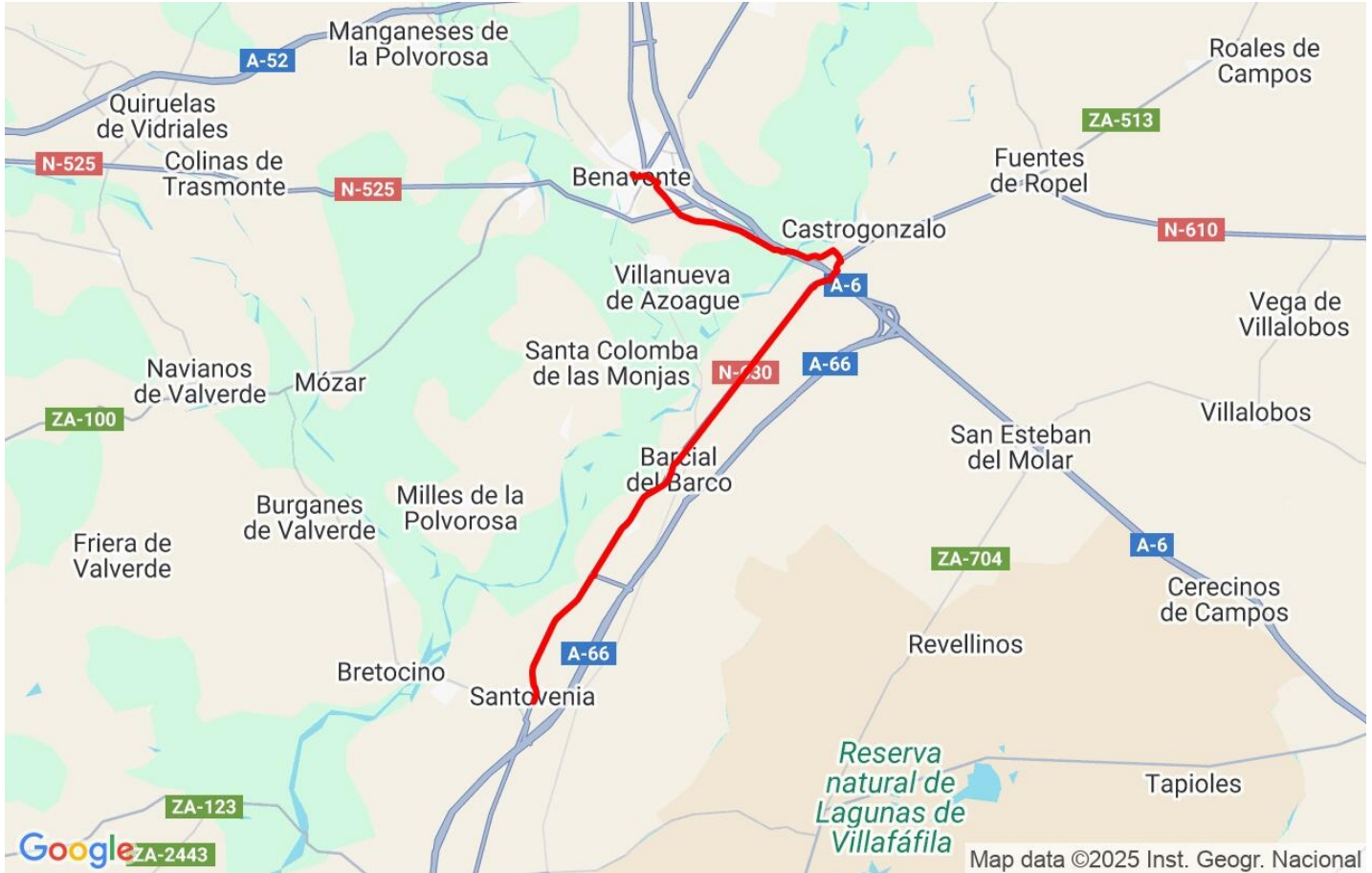


Resumen de desniveles	Subidas	Distancia en km	del total en %	Velocidad en	Tiempo h:m:s
	Entre el 15 y el 30%	0	0	0	0:00:00
	Entre el 10 y el 15%	0	0	0	0:00:00
	Entre el 5 y el 10%	0.613	2.82	0	0:00:00
	Entre el 1 y el 5%	3.286	15.1	0	0:00:00
	Total :	3.899	17.91	0	0:00:00
	Llano				
	Desniveles del 1%	15.003	68.93	0	0:00:00
	Bajadas				
	Entre el 1 y el 5%	2.522	11.59	0	0:00:00
	Entre el 5 y el 10%	0.342	1.57	0	0:00:00
Entre el 10 y el 15%	0	0	0	0:00:00	
Entre el 15 y el 30%	0	0	0	0:00:00	
Total :	2.864	13.16	0	0:00:00	
Total track :	21.77	100 %	0	0	

Track: rvp_1_31_santovenia_-_benavente.gpx

Las velocidades de este track son típicas de = Track dibujado (DRW)

Fiabilidad del IBP index= D

IBP = 7 BYC


Parámetros a gran altura, datos por encima de							
Altura	Distancia m	% del total	Tiempo en movimiento	Velocidad	Tiempo parado	Tiempo total	Velocidad
	Total : 0 Km	--- %	--- h	--- Km/h	--- h	--- h	--- Km/h

Paradas					
Distancia	Tiempo parado	Altura	Tiempo desde la salida	Tiempo desde parada anterior	Distancia a parada anterior
	Total : 0:00:00 h				