

Track: rvp\_3\_2\_santiponce\_-\_castilblanco\_de\_los\_arroyos.kml

Las velocidades de este track son típicas de = Track dibujado (DRW)

Fiabilidad del IBP index= C

**IBP = 38 BYC**

Distancia total	35.46 Km
Distancia analizada	35.46 Km
Distancia lineal	26.64 Km

Desn. de subida acumulado	636.4 m
Desn. de bajada acumulado	352.18 m
Altura máxima	354.3 m
Altura mínima	0 m
Ratio de subida	4.43 %
Ratio de bajada	5.89 %
Desnivel positivo por km	17.95 m
Desnivel negativo por km	9.93 m

Tiempo total	0 h
Tiempo en movimiento	0 h
Tiempo parado	0 h

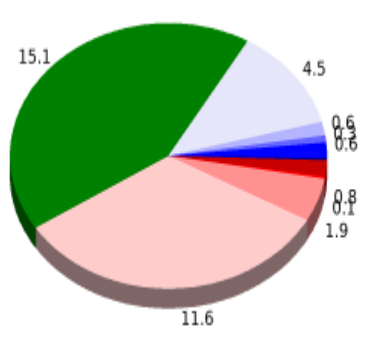
Velocidad media total	0 Km/h
Velocidad media en movimiento	0 Km/h
Velocidad máxima sostenida	0 Km/h

Filtro pendiente máxima	~30 %
Separación mínima analizada	~30 m
Número de puntos	2098 (cad. 16.9 m)
Puntos significativos	938 (cad. 37.85 m / 44.71 %)
Puntos aberrantes	112 (5.34 % d. total)

Cambios dirección por km	7.05
Cambios dirección > 5° por km	1.97
Tramos rectos acumulados	23.588 Km
Tramos rectos por km	665.2 m
Cambios de pendiente penalizables	4
Cambios de pendiente penalizables por km	0.113

Encuentra las mejores rutas



Resumen de desniveles	Subidas	Distancia en km	del total en %	Velocidad en	Tiempo h:m:s
	Entre el 15 y el 30%	0.818	2.31	0	0:00:00
	Entre el 10 y el 15%	0.105	0.3	0	0:00:00
	Entre el 5 y el 10%	1.855	5.23	0	0:00:00
	Entre el 1 y el 5%	11.582	32.66	0	0:00:00
	Total :	14.36	40.49	0	0:00:00
	Llano				
	Desniveles del 1%	15.128	42.66	0	0:00:00
	Bajadas				
	Entre el 1 y el 5%	4.462	12.58	0	0:00:00
	Entre el 5 y el 10%	0.647	1.82	0	0:00:00
	Entre el 10 y el 15%	0.279	0.79	0	0:00:00
	Entre el 15 y el 30%	0.588	1.66	0	0:00:00
	Total :	5.976	16.85	0	0:00:00
	Total track :	35.46	100 %	0	0

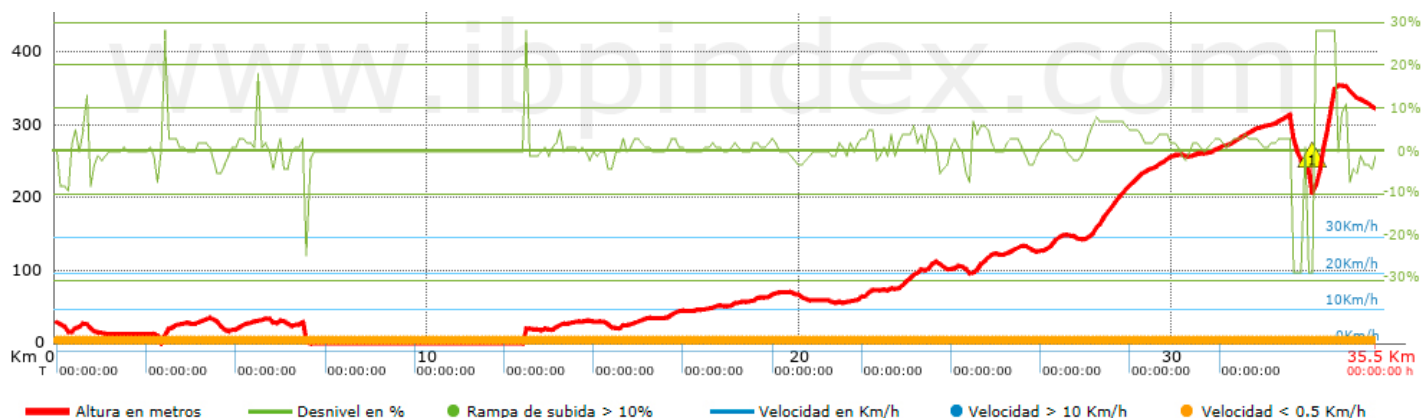
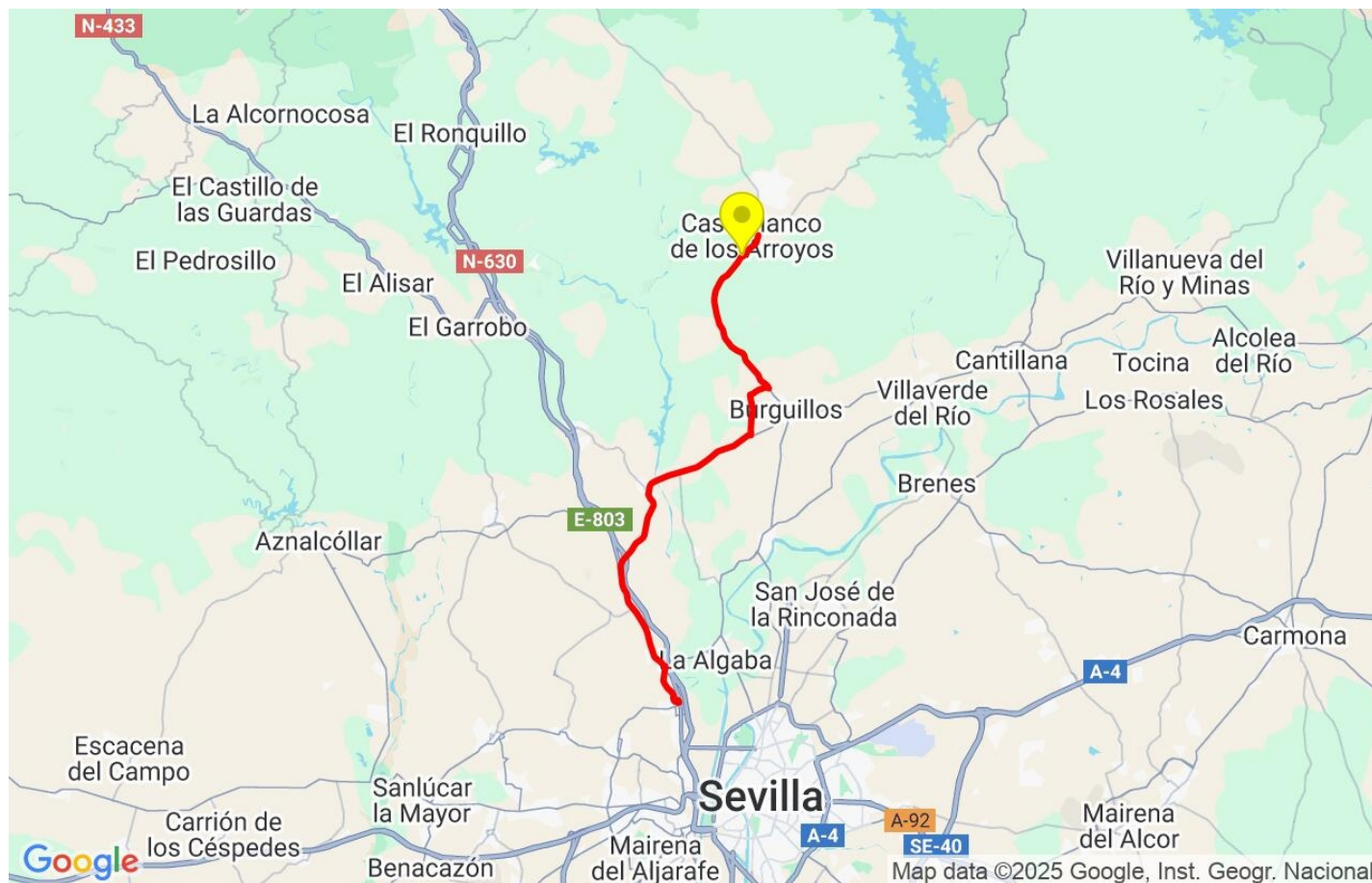
Track: rvp\_3\_2\_santiponce\_-\_castilblanco\_de\_los\_arroyos.kml

Fecha: 13/11/2025

Track: rvp\_3\_2\_santiponce\_-\_castilblanco\_de\_los\_arroyos.kml

Las velocidades de este track son típicas de = Track dibujado (DRW)

Fiabilidad del IBP index= C

**IBP = 38 BYC**


**Repechos > 10%**

Repecho	Punto kilométrico	Pendiente media	Distancia
	33.814	28 %	551 m

Parámetros a gran altura, datos por encima de							
Altura	Distancia m	% del total	Tiempo en movimiento	Velocidad	Tiempo parado	Tiempo total	Velocidad
	Total : 0 Km	--- %	--- h	--- Km/h	--- h	--- h	--- Km/h

Paradas					
Distancia	Tiempo parado	Altura	Tiempo desde la salida	Tiempo desde parada anterior	Distancia a parada anterior
	Total : 0:00:00 h				