

Track: rvp_1_43_soto_de_ribera_-_posada_de_llanera.gpx

Fecha: 26/11/2025

Track: rvp_1_43_soto_de_ribera_-_posada_de_llanera.gpx

Las velocidades de este track son típicas de = Track dibujado (DRW)

Fiabilidad del IBP index= B

IBP = 23 BYC

Distancia total	21.88 Km
Distancia analizada	21.88 Km
Distancia lineal	14.76 Km

Desn. de subida acumulado	357.94 m
Desn. de bajada acumulado	355.84 m
Altura máxima	314.3 m
Altura mínima	126.8 m
Ratio de subida	4.11 %
Ratio de bajada	4.76 %
Desnivel positivo por km	16.36 m
Desnivel negativo por km	16.26 m

Tiempo total	0 h
Tiempo en movimiento	0 h
Tiempo parado	0 h

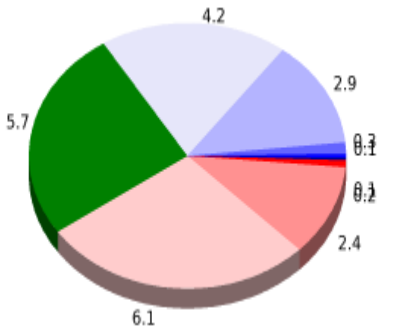
Velocidad media total	0 Km/h
Velocidad media en movimiento	0 Km/h
Velocidad máxima sostenida	0 Km/h

Filtro pendiente máxima	~30 %
Separación mínima analizada	~30 m
Número de puntos	767 (cad. 28.52 m)
Puntos significativos	452 (cad. 48.51 m / 58.93 %)
Puntos aberrantes	2 (0.26 % d. total)

Cambios dirección por km	6.54
Cambios dirección > 5° por km	4.34
Tramos rectos acumulados	9.409 Km
Tramos rectos por km	430.03 m
Cambios de pendiente penalizables	3
Cambios de pendiente penalizables por km	0.137

Encuentra las mejores rutas



Resumen de desniveles	Subidas	Distancia en km	del total en %	Velocidad en	Tiempo h:m:s
	Entre el 15 y el 30%	0.067	0.31	0	0:00:00
	Entre el 10 y el 15%	0.168	0.77	0	0:00:00
	Entre el 5 y el 10%	2.397	10.96	0	0:00:00
	Entre el 1 y el 5%	6.075	27.77	0	0:00:00
	Total :	8.708	39.8	0	0:00:00
	Llano				
	Desniveles del 1%	5.7	26.06	0	0:00:00
	Bajadas				
	Entre el 1 y el 5%	4.159	19.01	0	0:00:00
	Entre el 5 y el 10%	2.948	13.48	0	0:00:00
	Entre el 10 y el 15%	0.263	1.2	0	0:00:00
	Entre el 15 y el 30%	0.099	0.45	0	0:00:00
	Total :	7.469	34.14	0	0:00:00
Total track :		21.88	100 %	0	0

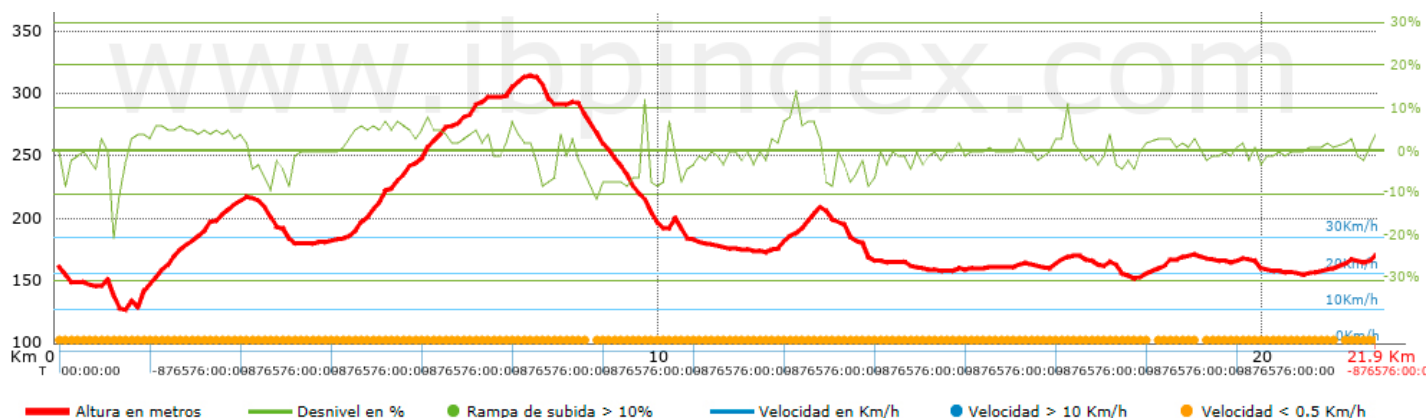
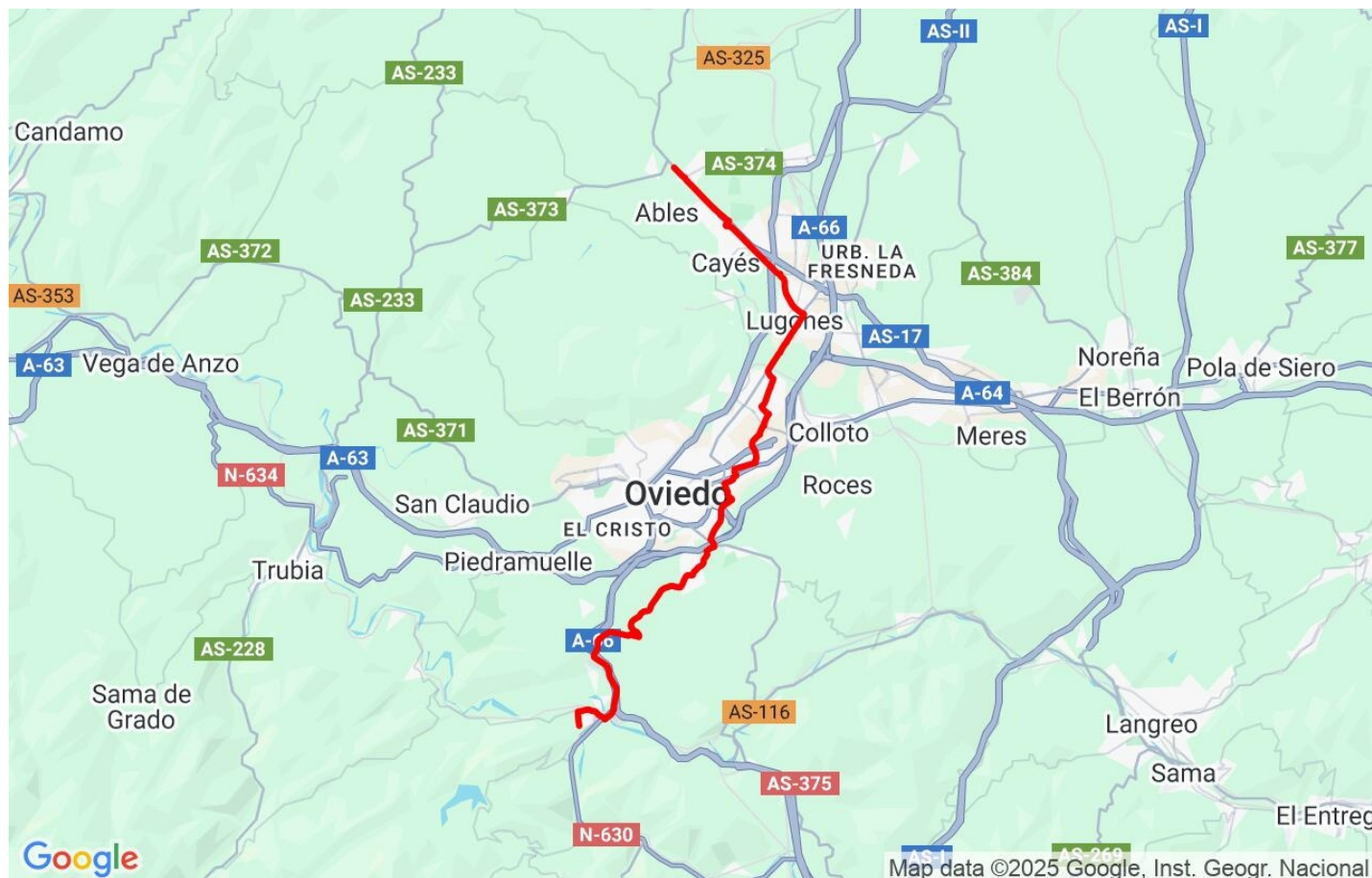
Track: rvp_1_43_soto_de_ribera_-_posada_de_llanera.gpx

Fecha: 26/11/2025

Track: rvp_1_43_soto_de_ribera_-_posada_de_llanera.gpx

Las velocidades de este track son típicas de = Track dibujado (DRW)

Fiabilidad del IBP index= B

IBP = 23 BYC


Parámetros a gran altura, datos por encima de							
Altura	Distancia m	% del total	Tiempo en movimiento	Velocidad	Tiempo parado	Tiempo total	Velocidad
	Total : 0 Km	--- %	--- h	--- Km/h	--- h	--- h	--- Km/h

Paradas					
Distancia	Tiempo parado	Altura	Tiempo desde la salida	Tiempo desde parada anterior	Distancia a parada anterior
	Total : 0:00:00 h				