

Track: rvp_3_4_el_real_de_la_jara_-_montemolin.gpx

Las velocidades de este track son típicas de = Track dibujado (DRW)

Fiabilidad del IBP index= D

IBP = 33 BYC

Distancia total	32.37 Km
Distancia analizada	32.37 Km
Distancia lineal	23.41 Km

Desn. de subida acumulado	637.88 m
Desn. de bajada acumulado	489.64 m
Altura máxima	765.42 m
Altura mínima	445.43 m
Ratio de subida	3.83 %
Ratio de bajada	4.45 %
Desnivel positivo por km	19.71 m
Desnivel negativo por km	15.13 m

Tiempo total	0 h
Tiempo en movimiento	0 h
Tiempo parado	0 h

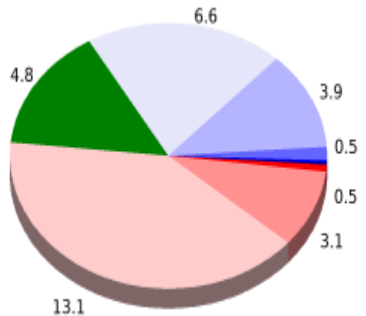
Velocidad media total	0 Km/h
Velocidad media en movimiento	0 Km/h
Velocidad máxima sostenida	0 Km/h

Filtro pendiente máxima	~30 %
Separación mínima analizada	~30 m
Número de puntos	2190 (cad. 14.78 m)
Puntos significativos	911 (cad. 35.69 m / 41.6 %)
Puntos aberrantes	1 (0.05 % d. total)

Cambios dirección por km	9.64
Cambios dirección > 5° por km	5.44
Tramos rectos acumulados	11.765 Km
Tramos rectos por km	363.45 m
Cambios de pendiente penalizables	6
Cambios de pendiente penalizables por km	0.185

Encuentra las mejores rutas



Resumen de desniveles	Subidas	Distancia en km	del total en %	Velocidad en	Tiempo h:m:s
	Entre el 15 y el 30%	0	0	0	0:00:00
	Entre el 10 y el 15%	0.466	1.44	0	0:00:00
	Entre el 5 y el 10%	3.112	9.61	0	0:00:00
	Entre el 1 y el 5%	13.086	40.43	0	0:00:00
	Total :	16.664	51.48	0	0:00:00
	Llano				
	Desniveles del 1%	4.759	14.7	0	0:00:00
	Bajadas				
	Entre el 1 y el 5%	6.63	20.48	0	0:00:00
	Entre el 5 y el 10%	3.865	11.94	0	0:00:00
	Entre el 10 y el 15%	0.507	1.57	0	0:00:00
	Entre el 15 y el 30%	0.007	0.02	0	0:00:00
	Total :	11.009	34.01	0	0:00:00
Total track :		32.37	100 %	0	0

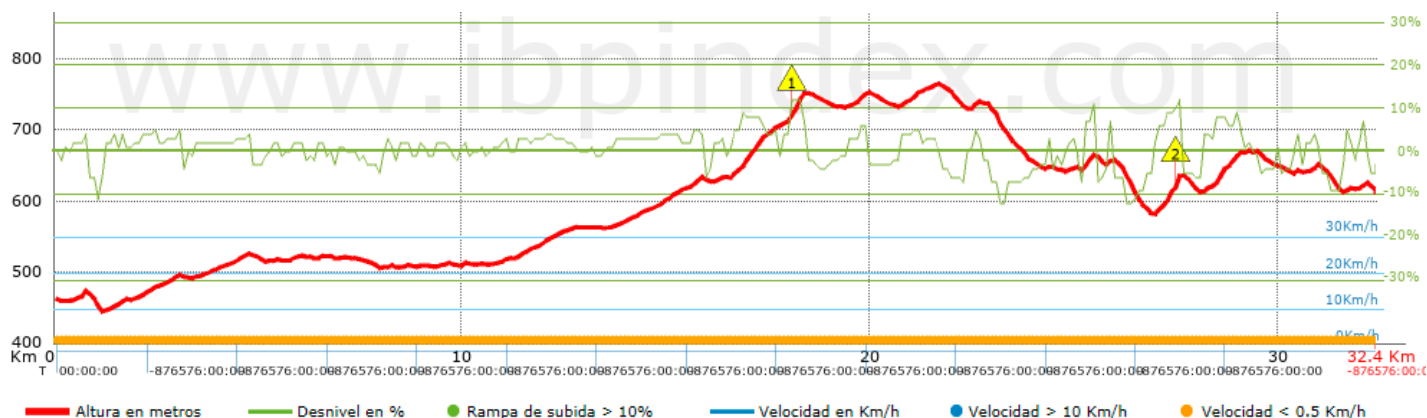
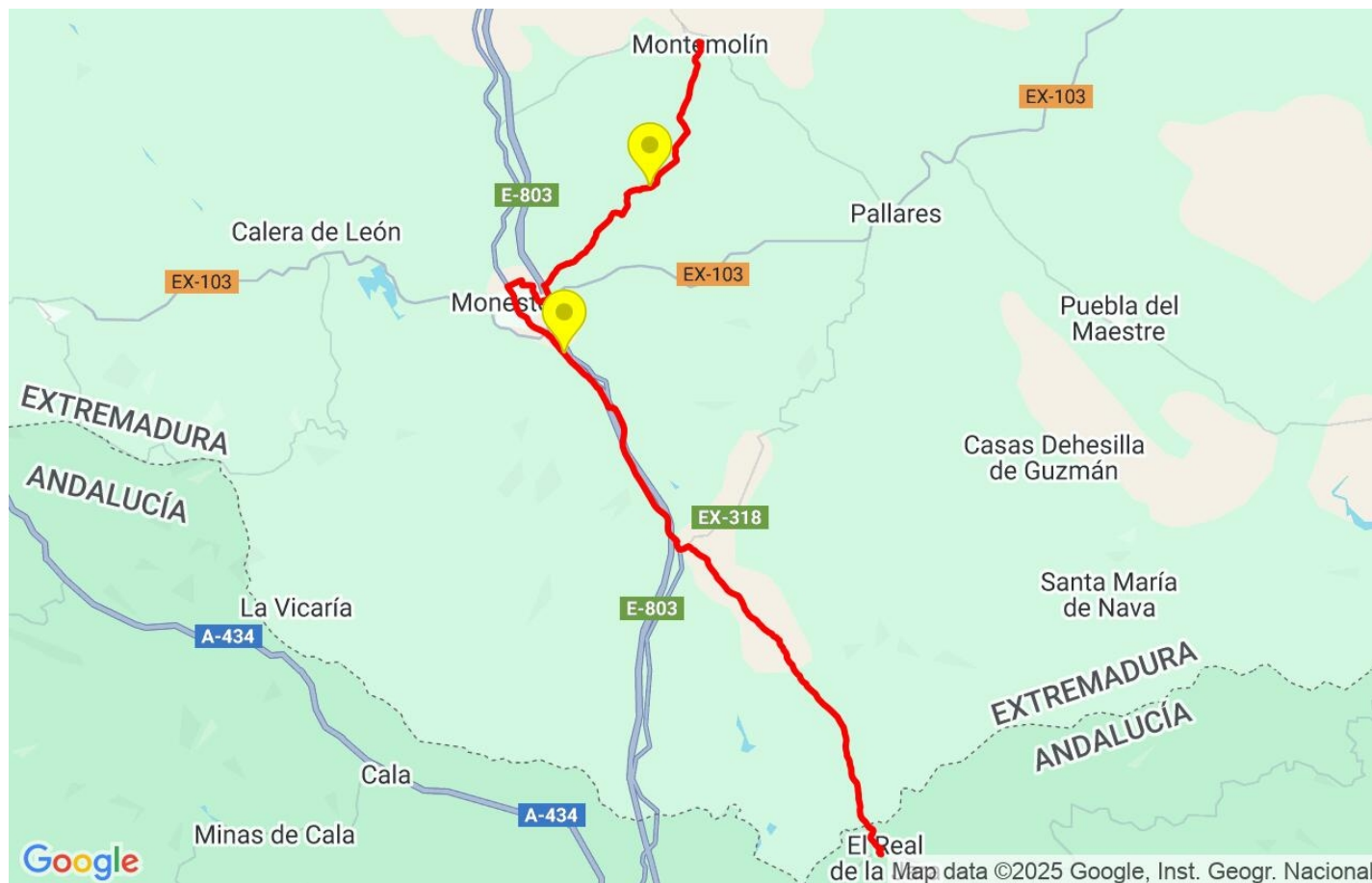
Track: rvp_3_4_el_real_de_la_jara_-_montemolin.gpx

Fecha: 13/11/2025

Track: rvp_3_4_el_real_de_la_jara_-_montemolin.gpx

Las velocidades de este track son típicas de = Track dibujado (DRW)

Fiabilidad del IBP index= D

IBP = 33 BYC


Repechos > 10%

Repecho	Punto kilométrico	Pendiente media	Distancia
	18.048	12 %	277 m
	27.46	12 %	150 m

Parámetros a gran altura, datos por encima de							
Altura	Distancia m	% del total	Tiempo en movimiento	Velocidad	Tiempo parado	Tiempo total	Velocidad
	Total : 0 Km	--- %	--- h	--- Km/h	--- h	--- h	--- Km/h

Paradas					
Distancia	Tiempo parado	Altura	Tiempo desde la salida	Tiempo desde parada anterior	Distancia a parada anterior
	Total : 0:00:00 h				