

Track: rvp_3_22_puerto_de_bejar_-_candelario.gpx

Las velocidades de este track son típicas de = Track dibujado (DRW)

Fiabilidad del IBP index= B

IBP = 39 BYC

Distancia total	16.85 Km
Distancia analizada	16.85 Km
Distancia lineal	8.09 Km

Desn. de subida acumulado	478.6 m
Desn. de bajada acumulado	342.3 m
Altura máxima	1316.7 m
Altura mínima	948.4 m
Ratio de subida	5.81 %
Ratio de bajada	5.24 %
Desnivel positivo por km	28.4 m
Desnivel negativo por km	20.31 m

Tiempo total	0 h
Tiempo en movimiento	0 h
Tiempo parado	0 h

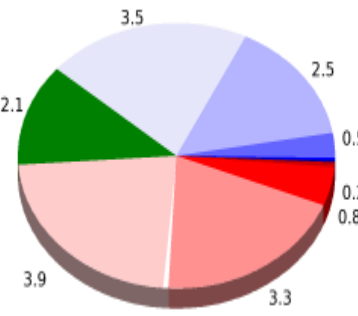
Velocidad media total	0 Km/h
Velocidad media en movimiento	0 Km/h
Velocidad máxima sostenida	0 Km/h

Filtro pendiente máxima	~30 %
Separación mínima analizada	~30 m
Número de puntos	1000 (cad. 16.85 m)
Puntos significativos	438 (cad. 38.56 m / 43.8 %)
Puntos aberrantes	2 (0.2 % d. total)

Cambios dirección por km	9.08
Cambios dirección > 5° por km	7.06
Tramos rectos acumulados	2.955 Km
Tramos rectos por km	175.37 m
Cambios de pendiente penalizables	3
Cambios de pendiente penalizables por km	0.178

Encuentra las mejores rutas



Resumen de desniveles	Subidas	Distancia en km	del total en %	Velocidad en	Tiempo h:m:s
	Entre el 15 y el 30%	0.247	1.46	0	0:00:00
	Entre el 10 y el 15%	0.816	4.85	0	0:00:00
	Entre el 5 y el 10%	3.253	19.31	0	0:00:00
	Entre el 1 y el 5%	3.918	23.25	0	0:00:00
	Total :	8.234	48.87	0	0:00:00
	Llano				
	Desniveles del 1%	2.087	12.38	0	0:00:00
	Bajadas				
	Entre el 1 y el 5%	3.472	20.6	0	0:00:00
	Entre el 5 y el 10%	2.539	15.07	0	0:00:00
	Entre el 10 y el 15%	0.519	3.08	0	0:00:00
	Entre el 15 y el 30%	0	0	0	0:00:00
	Total :	6.529	38.75	0	0:00:00
	Total track :	16.85	100 %	0	0

Track: rvp_3_22_puerto_de_bejar_-_candelario.gpx

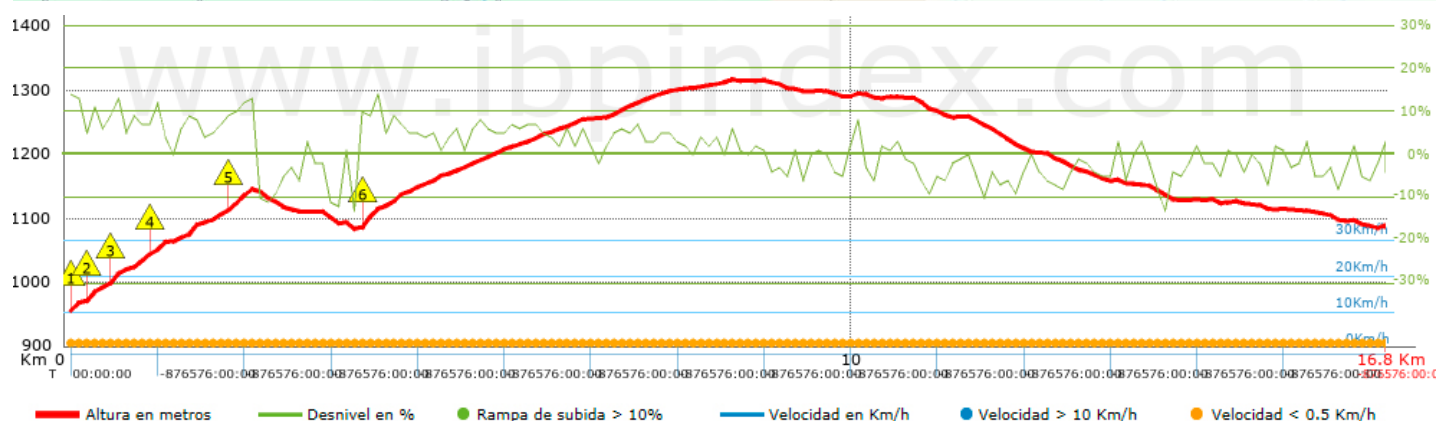
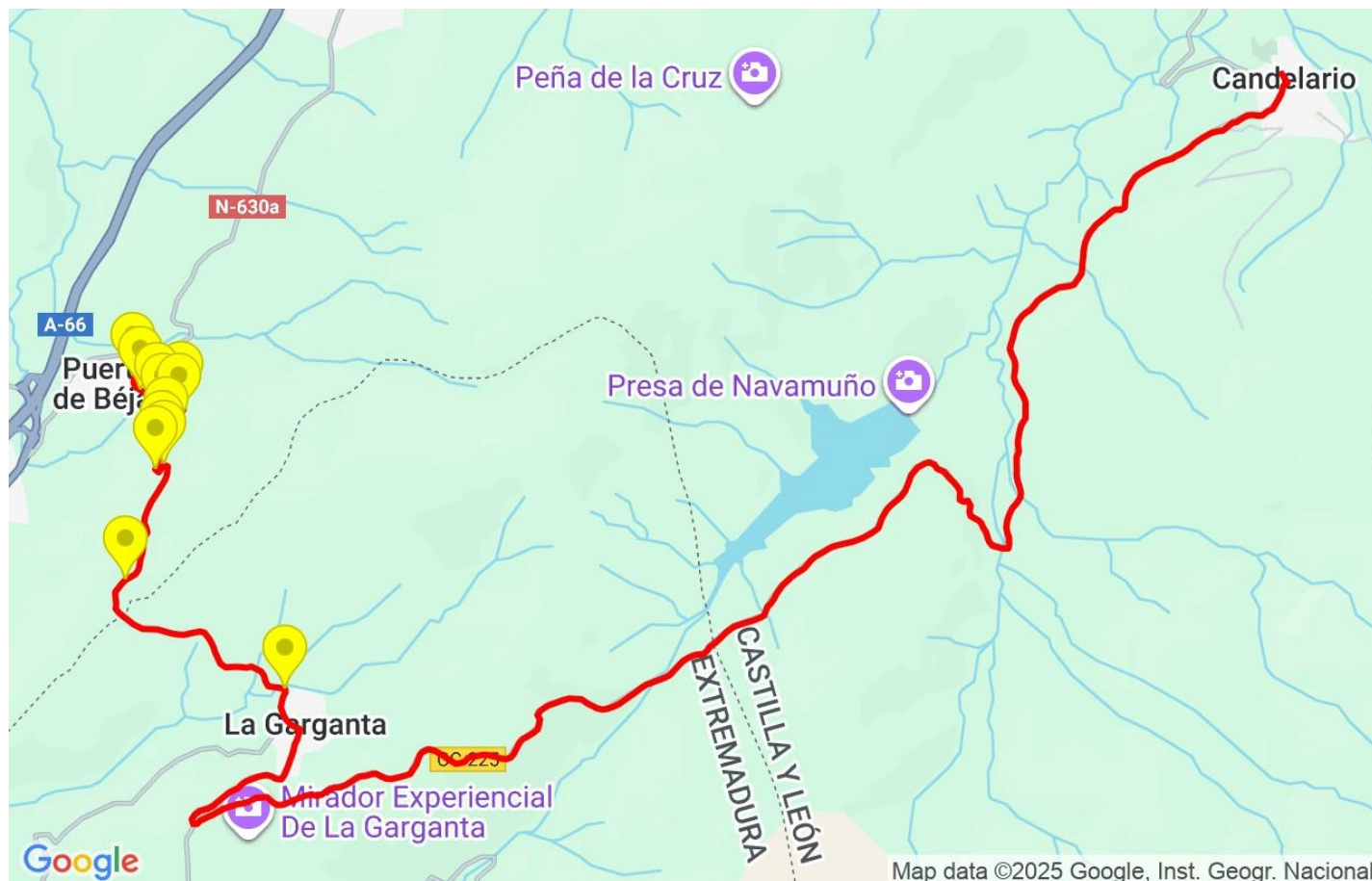
Fecha: 20/11/2025

Track: rvp_3_22_puerto_de_bejar_-_candelario.gpx






Las velocidades de este track son típicas de = Track dibujado (DRW)

Fiabilidad del IBP index= B

IBP = 39 BYC



Repechos > 10%

Repecho	Punto kilométrico	Pendiente media	Distancia
	0.033	15 %	120 m
	0.312	12 %	120 m
	0.577	15 %	103 m
	2.091	11 %	224 m
	3.754	14 %	178 m

Parámetros a gran altura, datos por encima de

Altura	Distancia m	% del total	Tiempo en movimiento	Velocidad	Tiempo parado	Tiempo total	Velocidad
	Total : 0 Km	--- %	--- h	--- Km/h	--- h	--- h	--- Km/h

Paradas

Distancia	Tiempo parado	Altura	Tiempo desde la salida	Tiempo desde parada anterior	Distancia a parada anterior
	Total : 0:00:00 h				