

Track: rvp_1_22_23_puerto_de_bejar_-_bejar.gpx

Las velocidades de este track son típicas de = Track dibujado (DRW)

Fiabilidad del IBP index= B

IBP = 42 BYC

Distancia total	20.52 Km
Distancia analizada	20.52 Km
Distancia lineal	7.45 Km

Desn. de subida acumulado	511.1 m
Desn. de bajada acumulado	523.7 m
Altura máxima	1316.7 m
Altura mínima	927 m
Ratio de subida	5.76 %
Ratio de bajada	5.62 %
Desnivel positivo por km	24.91 m
Desnivel negativo por km	25.52 m

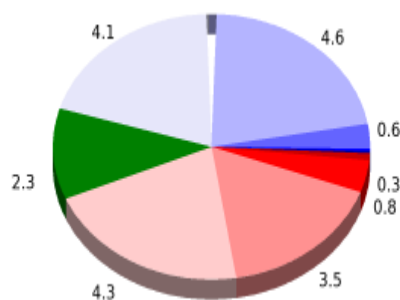
Tiempo total	0 h
Tiempo en movimiento	0 h
Tiempo parado	0 h

Velocidad media total	0 Km/h
Velocidad media en movimiento	0 Km/h
Velocidad máxima sostenida	0 Km/h

Filtro pendiente máxima	~30 %
Separación mínima analizada	~30 m
Número de puntos	1192 (cad. 17.22 m)
Puntos significativos	530 (cad. 38.8 m / 44.46 %)
Puntos aberrantes	4 (0.34 % d. total)

Cambios dirección por km	8.48
Cambios dirección > 5° por km	6.77
Tramos rectos acumulados	3.607 Km
Tramos rectos por km	175.78 m
Cambios de pendiente penalizables	3
Cambios de pendiente penalizables por km	0.146

Encuentra las mejores rutas


Resumen de desniveles


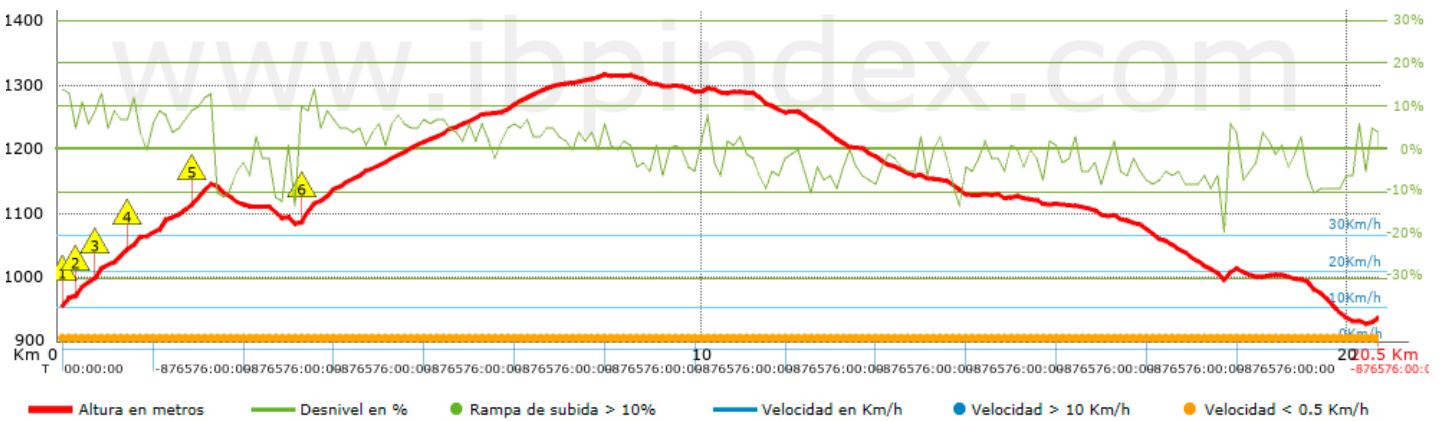
	Subidas	Distancia en km	del total en %	Velocidad en	Tiempo h:m:s
	Entre el 15 y el 30%	0.283	1.38	0	0:00:00
	Entre el 10 y el 15%	0.816	3.98	0	0:00:00
	Entre el 5 y el 10%	3.506	17.08	0	0:00:00
	Entre el 1 y el 5%	4.262	20.76	0	0:00:00
	Total :	8.867	43.2	0	0:00:00
	Llano				
	Desniveles del 1%	2.344	11.42	0	0:00:00
	Bajadas				
	Entre el 1 y el 5%	4.118	20.06	0	0:00:00
	Entre el 5 y el 10%	4.603	22.43	0	0:00:00
	Entre el 10 y el 15%	0.555	2.7	0	0:00:00
	Entre el 15 y el 30%	0.038	0.18	0	0:00:00
	Total :	9.314	45.38	0	0:00:00
	Total track :	20.52	100 %	0	0

Track: rvp_1_22_23_puerto_de_bejar_-_bejar.gpx






Las velocidades de este track son típicas de = Track dibujado (DRW)

Fiabilidad del IBP index= B

IBP = 42 BYC



Repechos > 10%

Repecho	Punto kilométrico	Pendiente media	Distancia
 1	0.033	15 %	120 m
 2	0.312	12 %	120 m
 3	0.577	15 %	103 m
 4	2.091	11 %	224 m
 5	3.754	14 %	178 m

Parámetros a gran altura, datos por encima de

Altura	Distancia m	% del total	Tiempo en movimiento	Velocidad	Tiempo parado	Tiempo total	Velocidad
	Total : 0 Km	--- %	--- h	--- Km/h	--- h	--- h	--- Km/h

Paradas

Distancia	Tiempo parado	Altura	Tiempo desde la salida	Tiempo desde parada anterior	Distancia a parada anterior
	Total : 0:00:00 h				