

Track: rvp\_1\_4\_2\_v\_montemolin\_-monesterio.gpx

Fecha: 19/01/2026

Track: rvp\_1\_4\_2\_v\_montemolin\_-monesterio.gpx

Las velocidades de este track son típicas de = Track dibujado (DRW)

Fiabilidad del IBP index= B

**IBP = 17 BYC**

Distancia total	13.45 Km
Distancia analizada	13.45 Km
Distancia lineal	9.25 Km

Desn. de subida acumulado	315.68 m
Desn. de bajada acumulado	198.21 m
Altura máxima	754 m
Altura mínima	525.92 m
Ratio de subida	4.67 %
Ratio de bajada	4.22 %
Desnivel positivo por km	23.47 m
Desnivel negativo por km	14.74 m

Tiempo total	0 h
Tiempo en movimiento	0 h
Tiempo parado	0 h

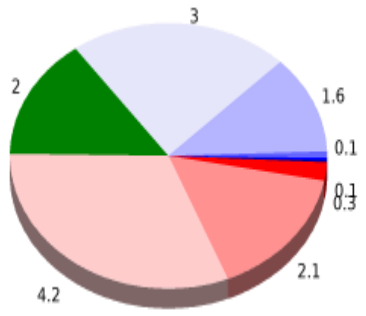
Velocidad media total	0 Km/h
Velocidad media en movimiento	0 Km/h
Velocidad máxima sostenida	0 Km/h

Filtro pendiente máxima	~30 %
Separación mínima analizada	~30 m
Número de puntos	416 (cad. 32.34 m)
Puntos significativos	279 (cad. 48.39 m / 67.07 %)
Puntos aberrantes	2 (0.48 % d. total)

Cambios dirección por km	5.2
Cambios dirección > 5° por km	2.83
Tramos rectos acumulados	4.902 Km
Tramos rectos por km	364.46 m
Cambios de pendiente penalizables	2
Cambios de pendiente penalizables por km	0.149

Encuentra las mejores rutas



Resumen de desniveles	Subidas	Distancia en km	del total en %	Velocidad en	Tiempo h:m:s
	Entre el 15 y el 30%	0.068	0.51	0	0:00:00
	Entre el 10 y el 15%	0.304	2.26	0	0:00:00
	Entre el 5 y el 10%	2.142	15.92	0	0:00:00
	Entre el 1 y el 5%	4.244	31.55	0	0:00:00
	Total :	6.758	50.23	0	0:00:00
	Llano				
	Desniveles del 1%	2	14.86	0	0:00:00
	Bajadas				
	Entre el 1 y el 5%	2.952	21.95	0	0:00:00
	Entre el 5 y el 10%	1.632	12.13	0	0:00:00
	Entre el 10 y el 15%	0.072	0.53	0	0:00:00
	Entre el 15 y el 30%	0.039	0.29	0	0:00:00
	Total :	4.696	34.9	0	0:00:00
Total track :		13.45	100 %	0	0

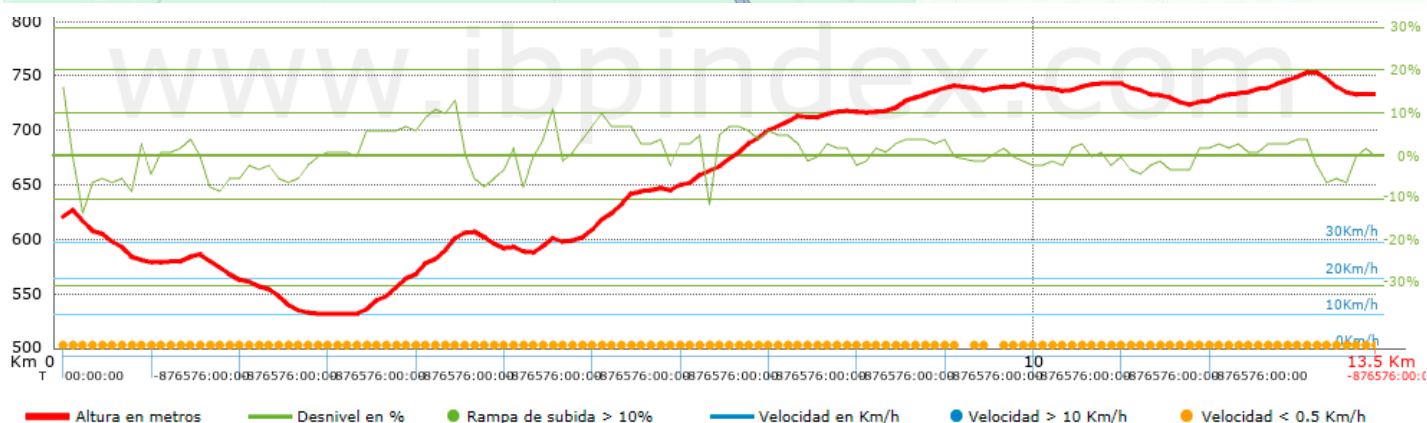
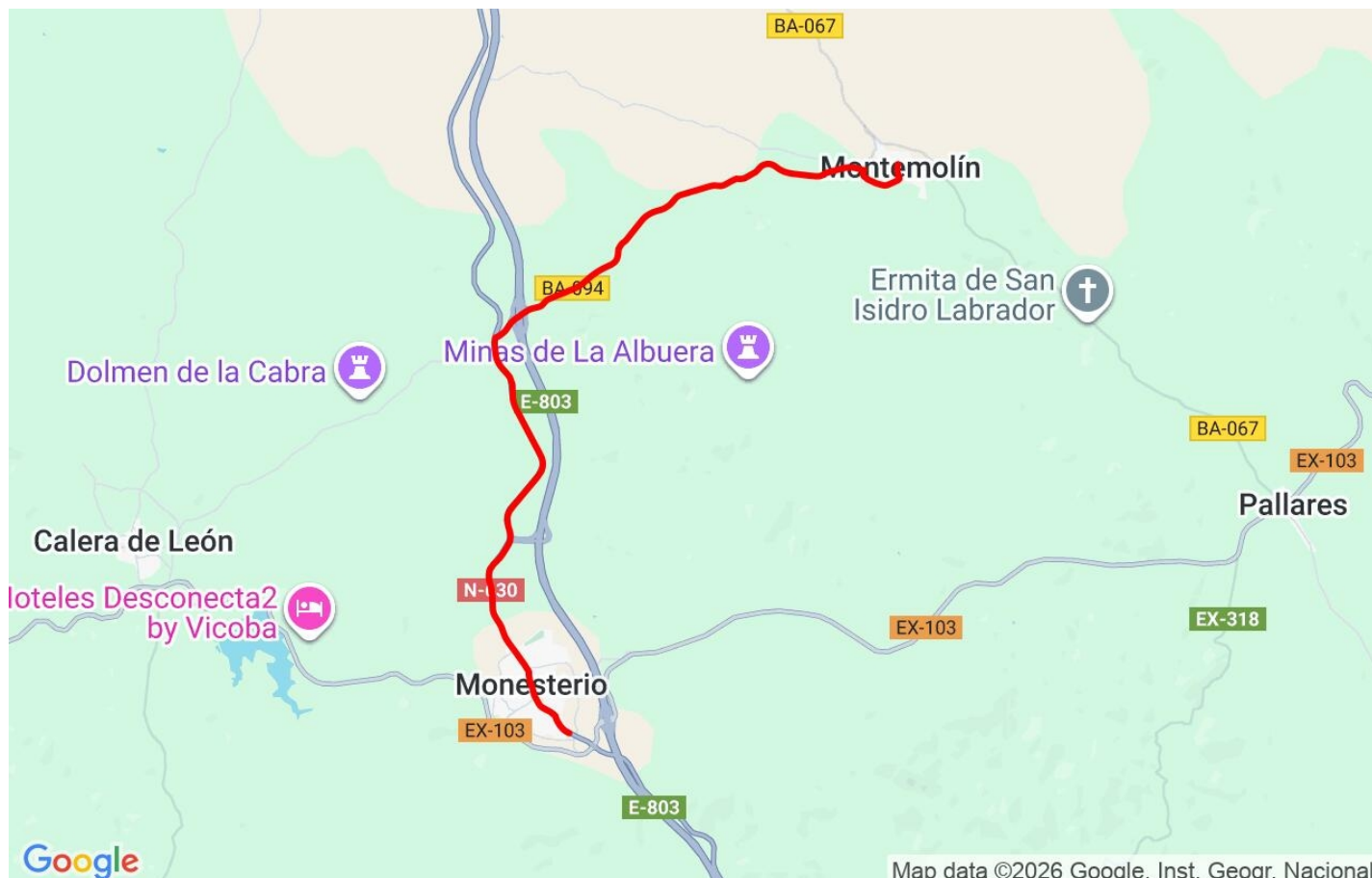
Track: rvp\_1\_4\_2\_v\_montemolin\_-monesterio.gpx

Fecha: 19/01/2026

Track: rvp\_1\_4\_2\_v\_montemolin\_-monesterio.gpx

Las velocidades de este track son típicas de = Track dibujado (DRW)

Fiabilidad del IBP index= B

**IBP = 17 BYC**


**Parámetros a gran altura, datos por encima de**

Altura	Distancia m	% del total	Tiempo en movimiento	Velocidad	Tiempo parado	Tiempo total	Velocidad
	Total : 0 Km	--- %	--- h	--- Km/h	--- h	--- h	--- Km/h

**Paradas**

Distancia	Tiempo parado	Altura	Tiempo desde la salida	Tiempo desde parada anterior	Distancia a parada anterior
	Total : 0:00:00 h				