

Track: rvp_3_5_montemolin_-_fuente_de_cantos.gpx

Las velocidades de este track son típicas de = Track dibujado (DRW)

Fiabilidad del IBP index= C

IBP = 12 BYC

Distancia total	16.91 Km
Distancia analizada	16.91 Km
Distancia lineal	13.2 Km

Desn. de subida acumulado	232.85 m
Desn. de bajada acumulado	265.45 m
Altura máxima	625.71 m
Altura mínima	502.77 m
Ratio de subida	2.92 %
Ratio de bajada	3.92 %
Desnivel positivo por km	13.77 m
Desnivel negativo por km	15.7 m

Tiempo total	0 h
Tiempo en movimiento	0 h
Tiempo parado	0 h

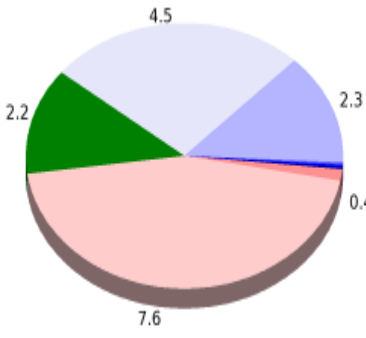
Velocidad media total	0 Km/h
Velocidad media en movimiento	0 Km/h
Velocidad máxima sostenida	0 Km/h

Filtro pendiente máxima	~30 %
Separación mínima analizada	~30 m
Número de puntos	1178 (cad. 14.35 m)
Puntos significativos	469 (cad. 36.12 m / 39.81 %)
Puntos aberrantes	0 (0 % d. total)

Cambios dirección por km	7.92
Cambios dirección > 5° por km	3.19
Tramos rectos acumulados	7.536 Km
Tramos rectos por km	445.65 m
Cambios de pendiente penalizables	2
Cambios de pendiente penalizables por km	0.118

Encuentra las mejores rutas



Resumen de desniveles	Subidas	Distancia en km	del total en %	Velocidad en	Tiempo h:m:s
	Entre el 15 y el 30%	0	0	0	0:00:00
	Entre el 10 y el 15%	0	0	0	0:00:00
	Entre el 5 y el 10%	0.369	2.18	0	0:00:00
	Entre el 1 y el 5%	7.595	44.92	0	0:00:00
	Total :	7.964	47.11	0	0:00:00
	Llano				
	Desniveles del 1%	2.176	12.87	0	0:00:00
	Bajadas				
	Entre el 1 y el 5%	4.455	26.35	0	0:00:00
	Entre el 5 y el 10%	2.276	13.46	0	0:00:00
	Entre el 10 y el 15%	0.035	0.21	0	0:00:00
	Entre el 15 y el 30%	0	0	0	0:00:00
	Total :	6.766	40.02	0	0:00:00
	Total track :	16.91	100 %	0	0

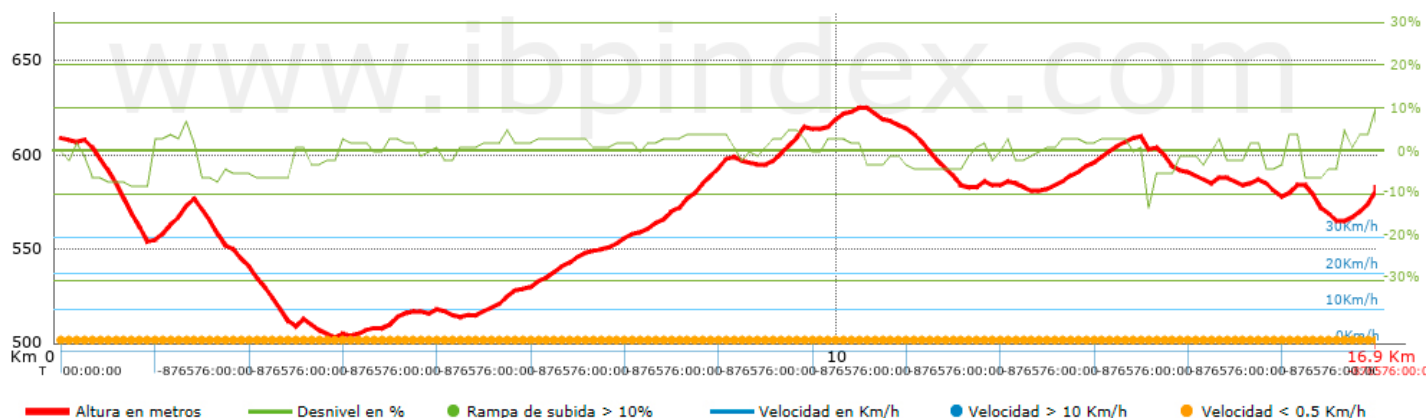
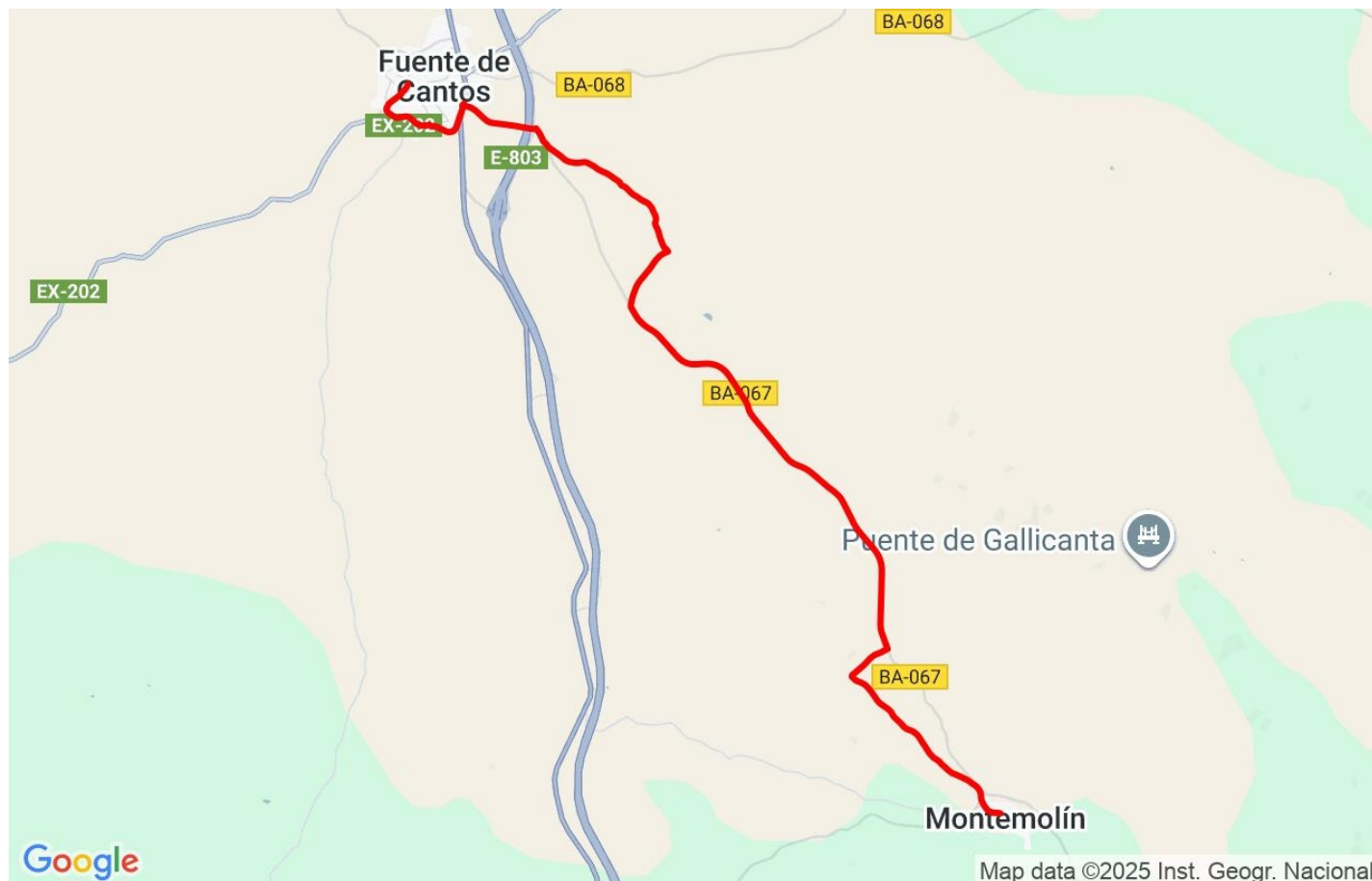
Track: rvp_3_5_montemolin_-_fuente_de_cantos.gpx

Fecha: 13/11/2025

Track: rvp_3_5_montemolin_-_fuente_de_cantos.gpx

Las velocidades de este track son típicas de = Track dibujado (DRW)

Fiabilidad del IBP index= C

IBP = 12 BYC


Parámetros a gran altura, datos por encima de

Altura	Distancia m	% del total	Tiempo en movimiento	Velocidad	Tiempo parado	Tiempo total	Velocidad
	Total : 0 Km	--- %	--- h	--- Km/h	--- h	--- h	--- Km/h

Paradas

Distancia	Tiempo parado	Altura	Tiempo desde la salida	Tiempo desde parada anterior	Distancia a parada anterior
	Total : 0:00:00 h				