

Track: rvp\_2\_36\_1\_la\_pola\_de\_gordon\_-\_villamanin.gpx

Las velocidades de este track son típicas de = Track dibujado (DRW)

Fiabilidad del IBP index= B

**IBP = 33 BYC**

Distancia total	13.53 Km
Distancia analizada	13.53 Km
Distancia lineal	9.33 Km

Desn. de subida acumulado	395.9 m
Desn. de bajada acumulado	266.4 m
Altura máxima	1319.5 m
Altura mínima	1003 m
Ratio de subida	5.67 %
Ratio de bajada	7.5 %
Desnivel positivo por km	29.26 m
Desnivel negativo por km	19.69 m

Tiempo total	0 h
Tiempo en movimiento	0 h
Tiempo parado	0 h

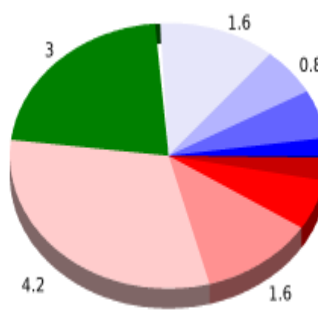
Velocidad media total	0 Km/h
Velocidad media en movimiento	0 Km/h
Velocidad máxima sostenida	0 Km/h

Filtro pendiente máxima	~30 %
Separación mínima analizada	~30 m
Número de puntos	885 (cad. 15.28 m)
Puntos significativos	357 (cad. 37.99 m / 40.34 %)
Puntos aberrantes	4 (0.45 % d. total)

Cambios dirección por km	9.53
Cambios dirección > 5° por km	6.5
Tramos rectos acumulados	3.413 Km
Tramos rectos por km	252.25 m
Cambios de pendiente penalizables	3
Cambios de pendiente penalizables por km	0.222

Encuentra las mejores rutas



Resumen de desniveles	Subidas	Distancia en km	del total en %	Velocidad en	Tiempo h:m:s
	Entre el 15 y el 30%	0.419	3.1	0	0:00:00
	Entre el 10 y el 15%	0.841	6.22	0	0:00:00
	Entre el 5 y el 10%	1.563	11.56	0	0:00:00
	Entre el 1 y el 5%	4.156	30.73	0	0:00:00
	Total :	6.98	51.6	0	0:00:00
	Llano				
	Desniveles del 1%	2.995	22.14	0	0:00:00
	Bajadas				
	Entre el 1 y el 5%	1.596	11.8	0	0:00:00
	Entre el 5 y el 10%	0.818	6.05	0	0:00:00
	Entre el 10 y el 15%	0.821	6.07	0	0:00:00
	Entre el 15 y el 30%	0.316	2.34	0	0:00:00
	Total :	3.551	26.26	0	0:00:00
	Total track :	13.53	100 %	0	0

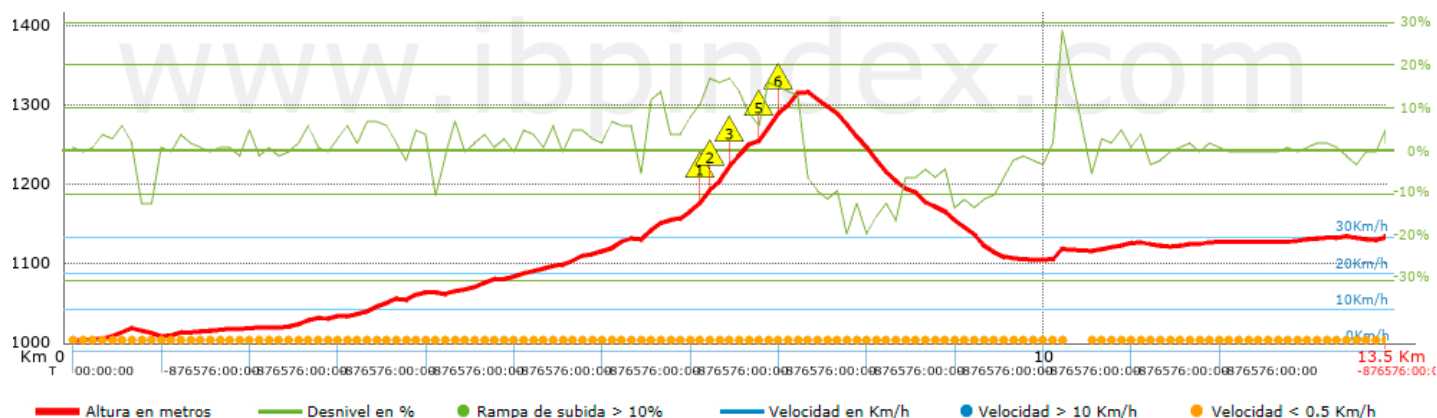
Track: rvp\_2\_36\_1\_la\_pola\_de\_gordon\_-\_villamanin.gpx

Fecha: 12/11/2025







Track: rvp\_2\_36\_1\_la\_pola\_de\_gordon\_-\_villamanin.gpx

Las velocidades de este track son típicas de = Track dibujado (DRW)

Fiabilidad del IBP index= B

**IBP = 33 BYC**


**Repechos > 10%**

Repecho	Punto kilométrico	Pendiente media	Distancia
	6.427	12 %	118 m
	6.545	17 %	185 m
	6.73	14 %	215 m
	7.051	14 %	35 m
	7.086	16 %	147 m
	7.233	13 %	272 m

Parámetros a gran altura, datos por encima de							
Altura	Distancia m	% del total	Tiempo en movimiento	Velocidad	Tiempo parado	Tiempo total	Velocidad
	Total : 0 Km	--- %	--- h	--- Km/h	--- h	--- h	--- Km/h

Paradas					
Distancia	Tiempo parado	Altura	Tiempo desde la salida	Tiempo desde parada anterior	Distancia a parada anterior
	Total : 0:00:00 h				