

Track: rvp_3_16_grimaldo_-_galisteo.gpx

Las velocidades de este track son típicas de = Track dibujado (DRW)

Fiabilidad del IBP index= E

IBP = 17 BYC

Distancia total	31.65 Km
Distancia analizada	31.65 Km
Distancia lineal	16.5 Km

Desn. de subida acumulado	129.13 m
Desn. de bajada acumulado	326.35 m
Altura máxima	476.71 m
Altura mínima	263.17 m
Ratio de subida	3.44 %
Ratio de bajada	4.1 %
Desnivel positivo por km	4.08 m
Desnivel negativo por km	10.31 m

Tiempo total	0 h
Tiempo en movimiento	0 h
Tiempo parado	0 h

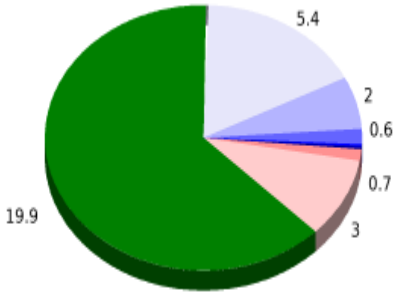
Velocidad media total	0 Km/h
Velocidad media en movimiento	0 Km/h
Velocidad máxima sostenida	0 Km/h

Filtro pendiente máxima	~30 %
Separación mínima analizada	~30 m
Número de puntos	2141 (cad. 14.78 m)
Puntos significativos	896 (cad. 35.37 m / 41.85 %)
Puntos aberrantes	1 (0.05 % d. total)

Cambios dirección por km	7.68
Cambios dirección > 5° por km	4.74
Tramos rectos acumulados	12.106 Km
Tramos rectos por km	382.5 m
Cambios de pendiente penalizables	1
Cambios de pendiente penalizables por km	0.032

Encuentra las mejores rutas



Resumen de desniveles	Subidas	Distancia en km	del total en %	Velocidad en	Tiempo h:m:s
	Entre el 15 y el 30%	0	0	0	0:00:00
	Entre el 10 y el 15%	0	0	0	0:00:00
	Entre el 5 y el 10%	0.706	2.23	0	0:00:00
	Entre el 1 y el 5%	3.047	9.63	0	0:00:00
	Total :	3.753	11.86	0	0:00:00
	Llano				
	Desniveles del 1%	19.942	63	0	0:00:00
	Bajadas				
	Entre el 1 y el 5%	5.358	16.93	0	0:00:00
	Entre el 5 y el 10%	2.04	6.45	0	0:00:00
	Entre el 10 y el 15%	0.56	1.77	0	0:00:00
	Entre el 15 y el 30%	0	0	0	0:00:00
	Total :	7.958	25.14	0	0:00:00
Total track :		31.65	100 %	0	0

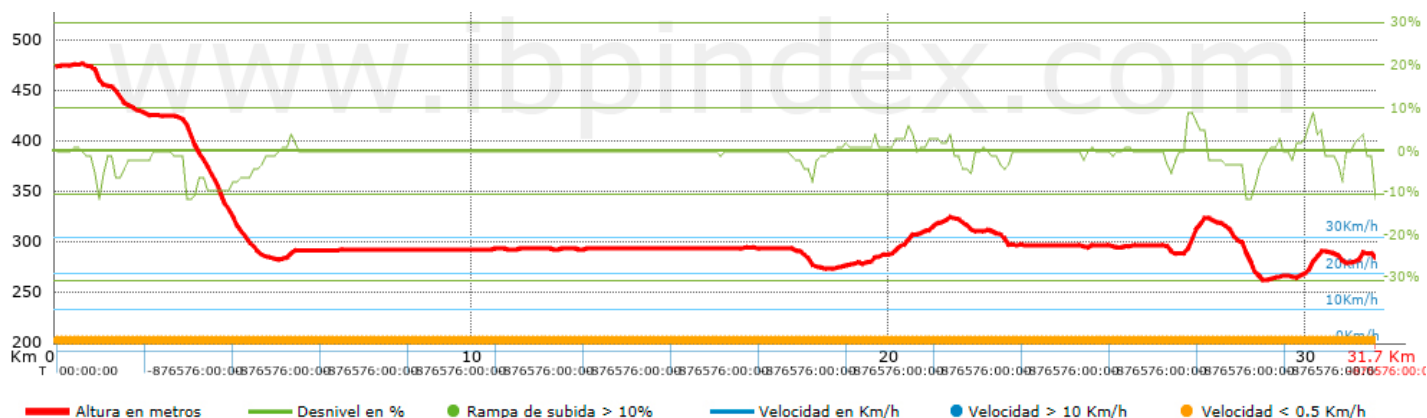
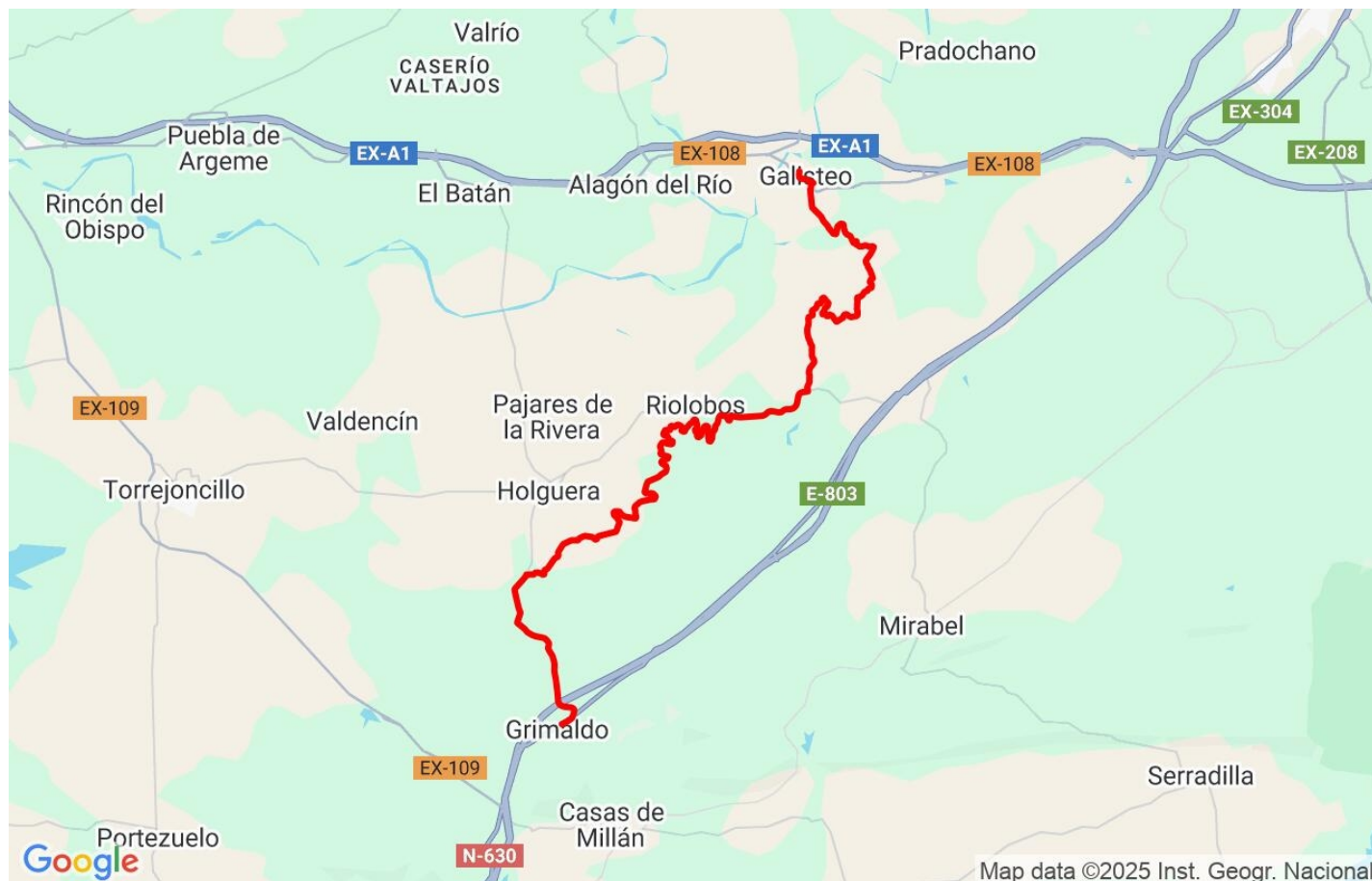
Track: rvp_3_16_grimaldo_-_galisteo.gpx

Fecha: 20/11/2025

Track: rvp_3_16_grimaldo_-_galisteo.gpx

Las velocidades de este track son típicas de = Track dibujado (DRW)

Fiabilidad del IBP index= E

IBP = 17 BYC


Parámetros a gran altura, datos por encima de

Altura	Distancia m	% del total	Tiempo en movimiento	Velocidad	Tiempo parado	Tiempo total	Velocidad
	Total : 0 Km	--- %	--- h	--- Km/h	--- h	--- h	--- Km/h

Paradas

Distancia	Tiempo parado	Altura	Tiempo desde la salida	Tiempo desde parada anterior	Distancia a parada anterior
	Total : 0:00:00 h				