

Track: rvp_1_3_1_castilblanco_de_los_arroyos_-_almaden_de_la_plata.gpx

Fecha: 21/11/2025

Track: rvp_1_3_1_castilblanco_de_los_arroyos_-_almaden_de_la_plata.gpx

Las velocidades de este track son típicas de = Track dibujado (DRW)

Fiabilidad del IBP index= B

IBP = 26 BYC

Distancia total	28.65 Km
Distancia analizada	28.65 Km
Distancia lineal	23.6 Km

Desn. de subida acumulado	510.4 m
Desn. de bajada acumulado	377.2 m
Altura máxima	526 m
Altura mínima	296 m
Ratio de subida	3.98 %
Ratio de bajada	3.46 %
Desnivel positivo por km	17.82 m
Desnivel negativo por km	13.17 m

Tiempo total	0 h
Tiempo en movimiento	0 h
Tiempo parado	0 h

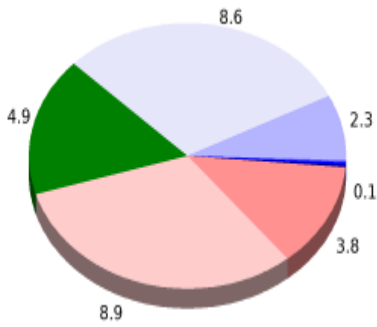
Velocidad media total	0 Km/h
Velocidad media en movimiento	0 Km/h
Velocidad máxima sostenida	0 Km/h

Filtro pendiente máxima	~30 %
Separación mínima analizada	~30 m
Número de puntos	1236 (cad. 23.18 m)
Puntos significativos	622 (cad. 46.13 m / 50.32 %)
Puntos aberrantes	0 (0 % d. total)

Cambios dirección por km	4.96
Cambios dirección > 5° por km	2.02
Tramos rectos acumulados	13.975 Km
Tramos rectos por km	487.78 m
Cambios de pendiente penalizables	4
Cambios de pendiente penalizables por km	0.14

Encuentra las mejores rutas



Resumen de desniveles	Subidas	Distancia en km	del total en %	Velocidad en	Tiempo h:m:s
	Entre el 15 y el 30%	0	0	0	0:00:00
	Entre el 10 y el 15%	0.058	0.2	0	0:00:00
	Entre el 5 y el 10%	3.825	13.35	0	0:00:00
	Entre el 1 y el 5%	8.945	31.22	0	0:00:00
	Total :	12.828	44.78	0	0:00:00
	Llano				
	Desniveles del 1%	4.927	17.2	0	0:00:00
	Bajadas				
	Entre el 1 y el 5%	8.55	29.84	0	0:00:00
	Entre el 5 y el 10%	2.344	8.18	0	0:00:00
	Entre el 10 y el 15%	0	0	0	0:00:00
	Entre el 15 y el 30%	0	0	0	0:00:00
	Total :	10.893	38.02	0	0:00:00
Total track :		28.65	100 %	0	0

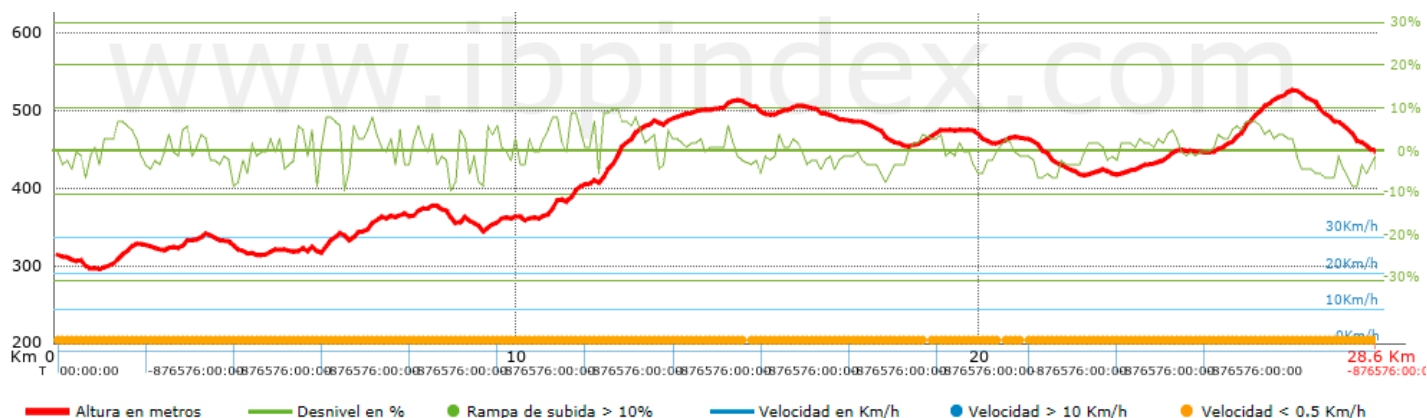
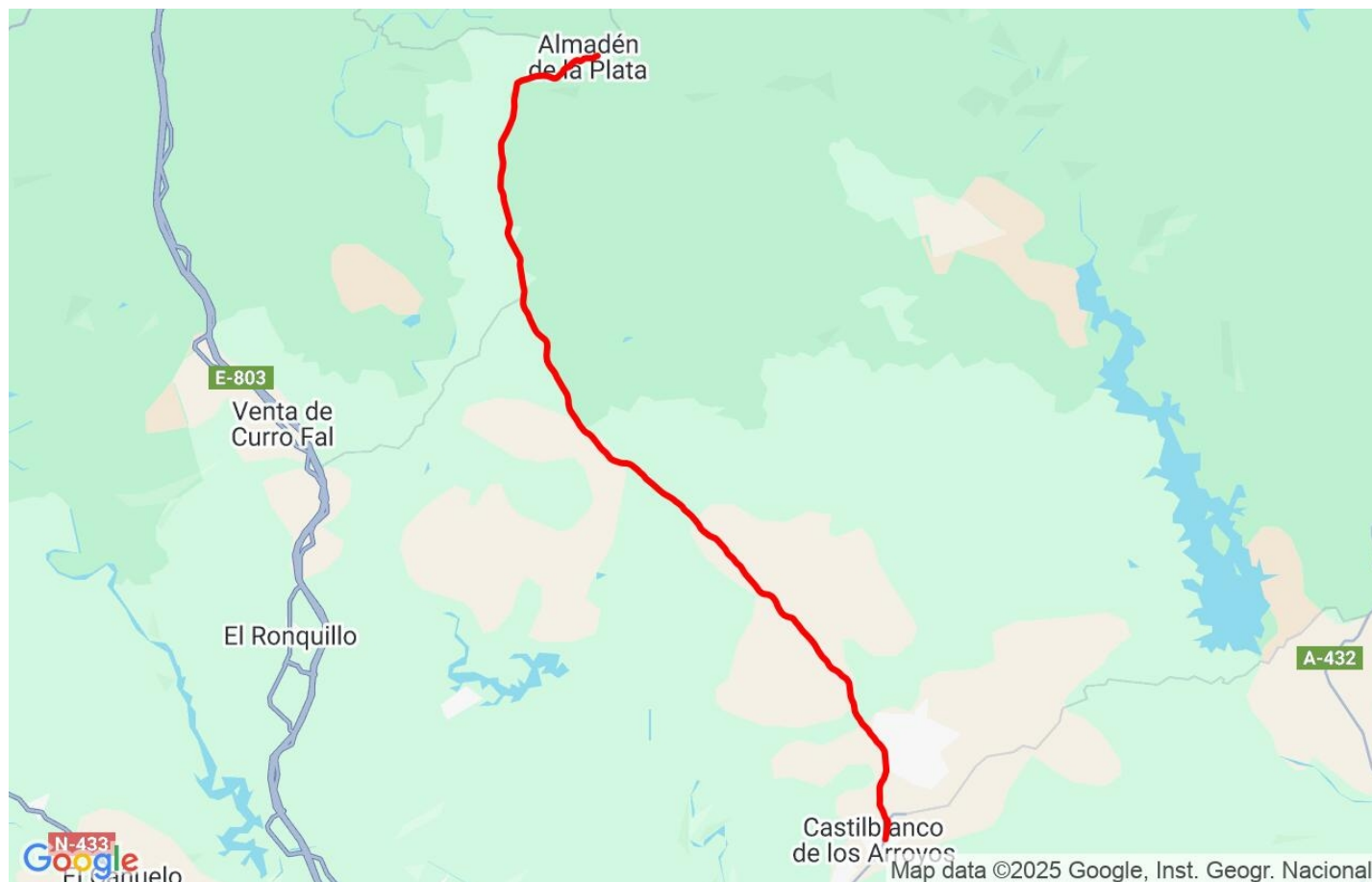
Track: rvp_1_3_1_castilblanco_de_los_arroyos_-_almaden_de_la_plata.gpx

Fecha: 21/11/2025

Track: rvp_1_3_1_castilblanco_de_los_arroyos_-_almaden_de_la_plata.gpx

Las velocidades de este track son típicas de = Track dibujado (DRW)

Fiabilidad del IBP index= B

IBP = 26 BYC


Parámetros a gran altura, datos por encima de

Altura	Distancia m	% del total	Tiempo en movimiento	Velocidad	Tiempo parado	Tiempo total	Velocidad
	Total : 0 Km	--- %	--- h	--- Km/h	--- h	--- h	--- Km/h

Paradas

Distancia	Tiempo parado	Altura	Tiempo desde la salida	Tiempo desde parada anterior	Distancia a parada anterior
	Total : 0:00:00 h				