

Track: rvp_3_9_2_almendralejo_-_merida.gpx

Las velocidades de este track son típicas de = Track dibujado (DRW)

Fiabilidad del IBP index= D

IBP = 12 BYC

Distancia total	30.63 Km
Distancia analizada	30.63 Km
Distancia lineal	26.2 Km

Desn. de subida acumulado	103.5 m
Desn. de bajada acumulado	213.86 m
Altura máxima	351.5 m
Altura mínima	203.02 m
Ratio de subida	1.79 %
Ratio de bajada	2.25 %
Desnivel positivo por km	3.38 m
Desnivel negativo por km	6.98 m

Tiempo total	0 h
Tiempo en movimiento	0 h
Tiempo parado	0 h

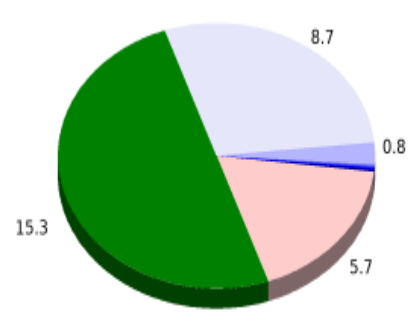
Velocidad media total	0 Km/h
Velocidad media en movimiento	0 Km/h
Velocidad máxima sostenida	0 Km/h

Filtro pendiente máxima	~30 %
Separación mínima analizada	~30 m
Número de puntos	2069 (cad. 14.8 m)
Puntos significativos	817 (cad. 37.53 m / 39.49 %)
Puntos aberrantes	0 (0 % d. total)

Cambios dirección por km	9.21
Cambios dirección > 5° por km	1.99
Tramos rectos acumulados	20.513 Km
Tramos rectos por km	669.7 m
Cambios de pendiente penalizables	0
Cambios de pendiente penalizables por km	0

Encuentra las mejores rutas



Resumen de desniveles	Subidas	Distancia en km	del total en %	Velocidad en	Tiempo h:m:s
	Entre el 15 y el 30%	0	0	0	0:00:00
	Entre el 10 y el 15%	0	0	0	0:00:00
	Entre el 5 y el 10%	0.038	0.13	0	0:00:00
	Entre el 1 y el 5%	5.748	18.77	0	0:00:00
	Total :	5.787	18.89	0	0:00:00
	Llano				
	Desniveles del 1%	15.323	50.03	0	0:00:00
	Bajadas				
	Entre el 1 y el 5%	8.748	28.56	0	0:00:00
	Entre el 5 y el 10%	0.769	2.51	0	0:00:00
	Entre el 10 y el 15%	0	0	0	0:00:00
	Entre el 15 y el 30%	0	0	0	0:00:00
	Total :	9.517	31.07	0	0:00:00
Total track :		30.63	100 %	0	0

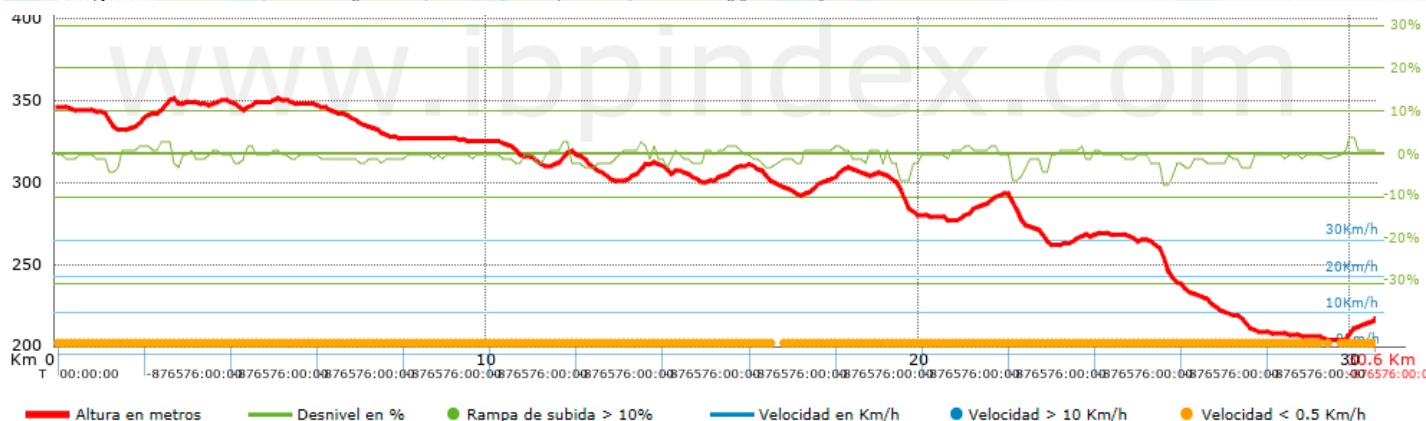
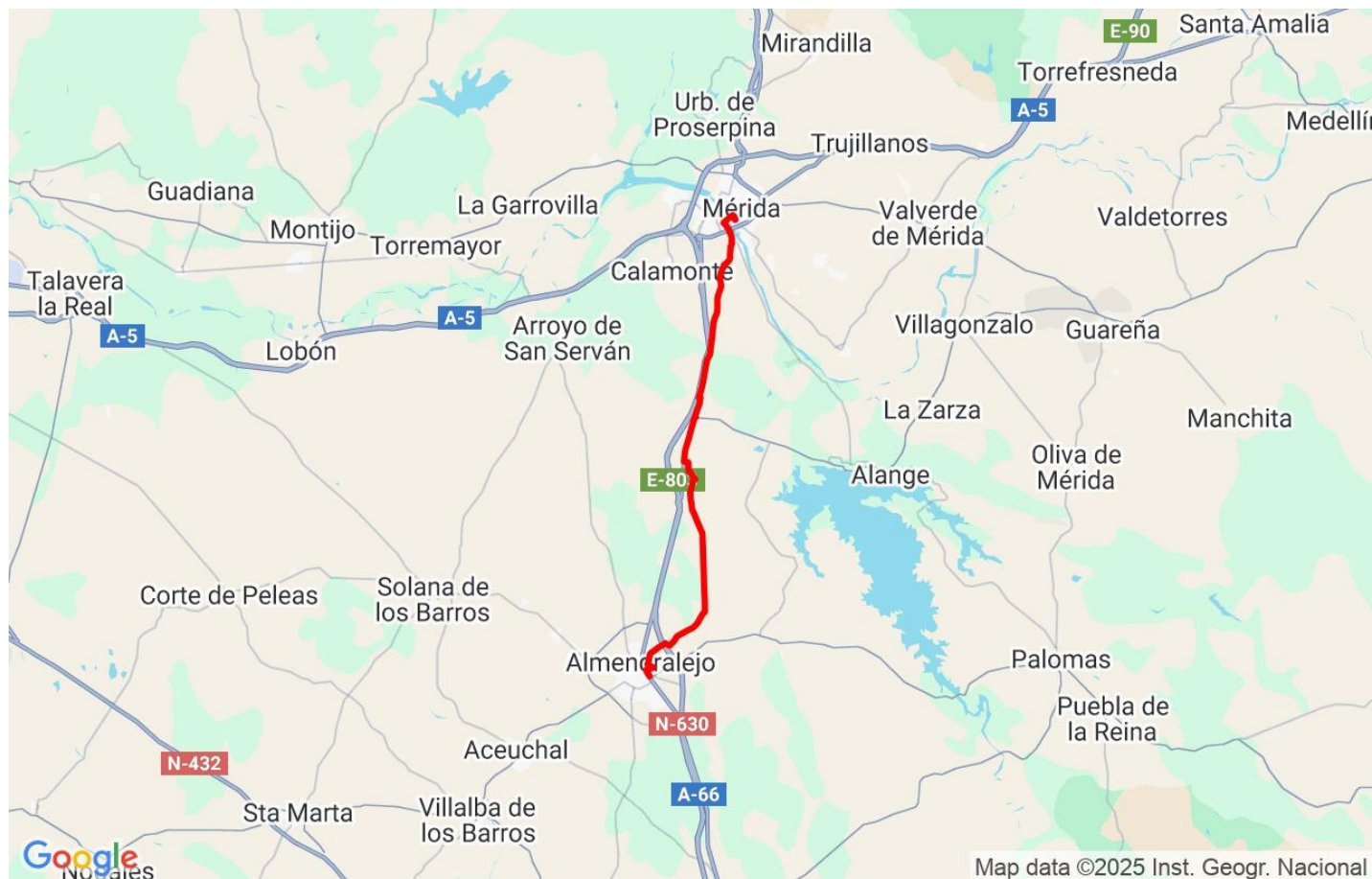
Track: rvp_3_9_2_almendralejo_-_merida.gpx

Fecha: 18/11/2025

Track: rvp_3_9_2_almendralejo_-_merida.gpx

Las velocidades de este track son típicas de = Track dibujado (DRW)

Fiabilidad del IBP index= D

IBP = 12 BYC


Parámetros a gran altura, datos por encima de

Altura	Distancia m	% del total	Tiempo en movimiento	Velocidad	Tiempo parado	Tiempo total	Velocidad
	Total : 0 Km	--- %	--- h	--- Km/h	--- h	--- h	--- Km/h

Paradas

Distancia	Tiempo parado	Altura	Tiempo desde la salida	Tiempo desde parada anterior	Distancia a parada anterior
	Total : 0:00:00 h				