

Track: rvp_1_9_2_almendralejo_-_merida.gpx

Las velocidades de este track son típicas de = Track dibujado (DRW)

Fiabilidad del IBP index= C

IBP = 10 BYC

Distancia total	28.76 Km
Distancia analizada	28.76 Km
Distancia lineal	26.21 Km

Desn. de subida acumulado	132 m
Desn. de bajada acumulado	227.6 m
Altura máxima	347 m
Altura mínima	202 m
Ratio de subida	2.41 %
Ratio de bajada	2.82 %
Desnivel positivo por km	4.59 m
Desnivel negativo por km	7.91 m

Tiempo total	0 h
Tiempo en movimiento	0 h
Tiempo parado	0 h

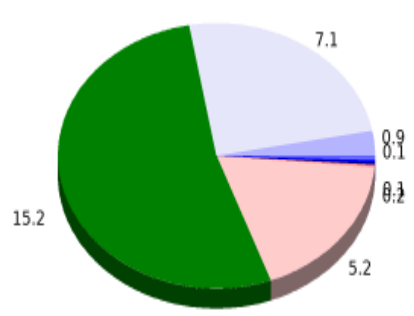
Velocidad media total	0 Km/h
Velocidad media en movimiento	0 Km/h
Velocidad máxima sostenida	0 Km/h

Filtro pendiente máxima	~30 %
Separación mínima analizada	~30 m
Número de puntos	461 (cad. 62.39 m)
Puntos significativos	346 (cad. 83.36 m / 75.05 %)
Puntos aberrantes	2 (0.43 % d. total)

Cambios dirección por km	3.3
Cambios dirección > 5° por km	1.29
Tramos rectos acumulados	21.55 Km
Tramos rectos por km	749.3 m
Cambios de pendiente penalizables	0
Cambios de pendiente penalizables por km	0

Encuentra las mejores rutas



Resumen de desniveles	Subidas	Distancia en km	del total en %	Velocidad en	Tiempo h:m:s
	Entre el 15 y el 30%	0.068	0.24	0	0:00:00
	Entre el 10 y el 15%	0	0	0	0:00:00
	Entre el 5 y el 10%	0.167	0.58	0	0:00:00
	Entre el 1 y el 5%	5.249	18.25	0	0:00:00
	Total :	5.484	19.07	0	0:00:00
	Llano				
	Desniveles del 1%	15.217	52.91	0	0:00:00
	Bajadas				
	Entre el 1 y el 5%	7.104	24.7	0	0:00:00
	Entre el 5 y el 10%	0.881	3.06	0	0:00:00
	Entre el 10 y el 15%	0.074	0.26	0	0:00:00
	Entre el 15 y el 30%	0	0	0	0:00:00
	Total :	8.059	28.02	0	0:00:00
	Total track :	28.76	100 %	0	0

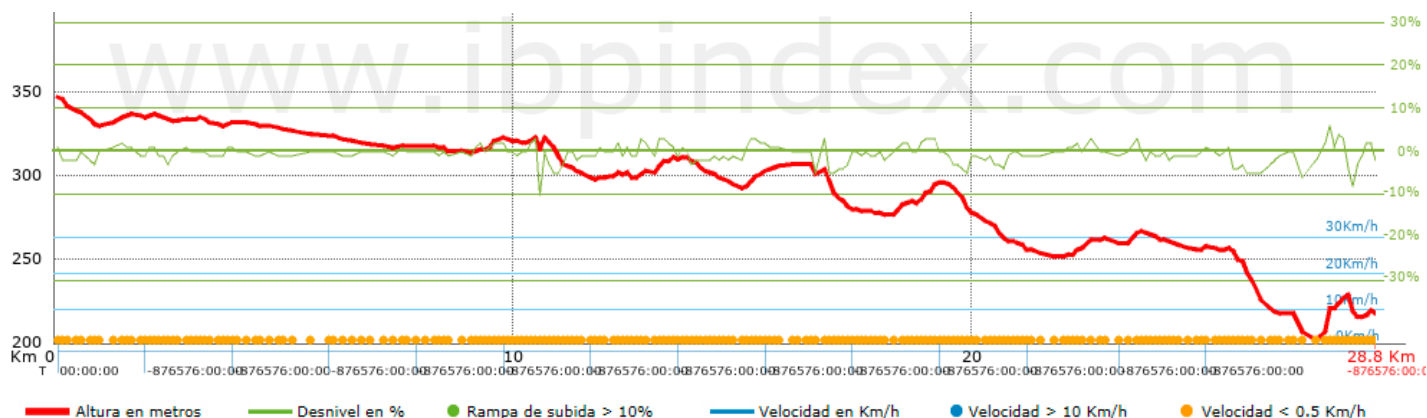
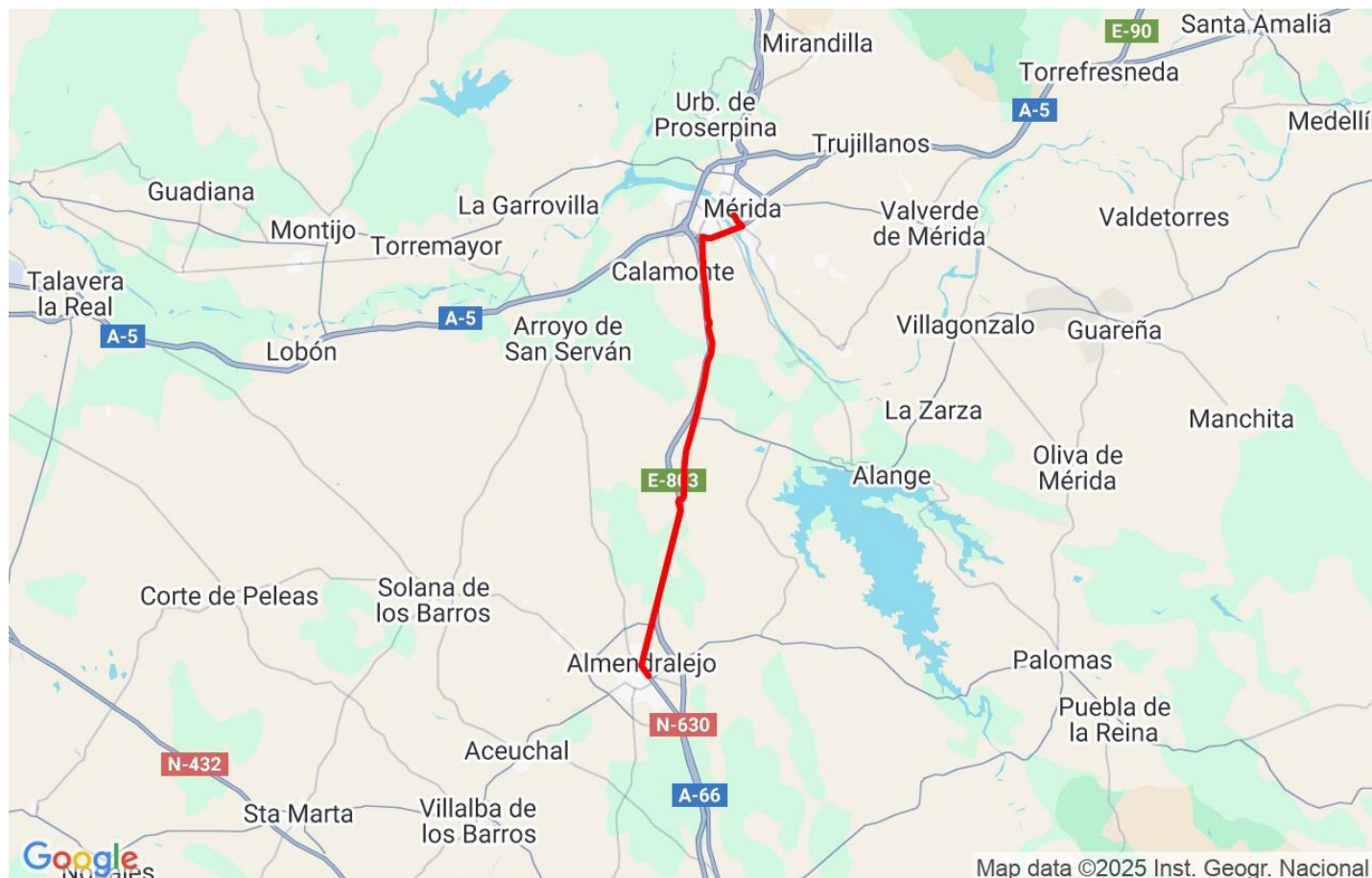
Track: rvp_1_9_2_almendralejo_-_merida.gpx

Fecha: 24/11/2025

Track: rvp_1_9_2_almendralejo_-_merida.gpx

Las velocidades de este track son típicas de = Track dibujado (DRW)

Fiabilidad del IBP index= C

IBP = 10 BYC


Parámetros a gran altura, datos por encima de							
Altura	Distancia m	% del total	Tiempo en movimiento	Velocidad	Tiempo parado	Tiempo total	Velocidad
	Total : 0 Km	--- %	--- h	--- Km/h	--- h	--- h	--- Km/h

Paradas					
Distancia	Tiempo parado	Altura	Tiempo desde la salida	Tiempo desde parada anterior	Distancia a parada anterior
	Total : 0:00:00 h				