

Track: rvp_2_39_aller_-_mieres.gpx

Las velocidades de este track son típicas de = Track dibujado (DRW)

Fiabilidad del IBP index= E

IBP = 2 BYC

| | |
|---------------------|----------|
| Distancia total | 12.74 Km |
| Distancia analizada | 12.74 Km |
| Distancia lineal | 8.74 Km |

| | |
|---------------------------|----------|
| Desn. de subida acumulado | 9.98 m |
| Desn. de bajada acumulado | 61.24 m |
| Altura máxima | 293.57 m |
| Altura mínima | 204.68 m |
| Ratio de subida | 1.79 % |
| Ratio de bajada | 1.88 % |
| Desnivel positivo por km | 0.78 m |
| Desnivel negativo por km | 4.81 m |

| | |
|----------------------|-----|
| Tiempo total | 0 h |
| Tiempo en movimiento | 0 h |
| Tiempo parado | 0 h |

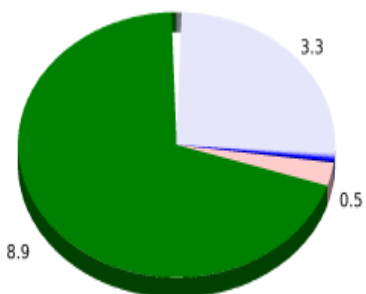
| | |
|-------------------------------|--------|
| Velocidad media total | 0 Km/h |
| Velocidad media en movimiento | 0 Km/h |
| Velocidad máxima sostenida | 0 Km/h |

| | |
|-----------------------------|------------------------------|
| Filtro pendiente máxima | ~30 % |
| Separación mínima analizada | ~30 m |
| Número de puntos | 667 (cad. 19.1 m) |
| Puntos significativos | 316 (cad. 40.56 m / 47.38 %) |
| Puntos aberrantes | 0 (0 % d. total) |

| | |
|--|----------|
| Cambios dirección por km | 8.48 |
| Cambios dirección > 5° por km | 3.77 |
| Tramos rectos acumulados | 4.679 Km |
| Tramos rectos por km | 367.27 m |
| Cambios de pendiente penalizables | 0 |
| Cambios de pendiente penalizables por km | 0 |

Encuentra las mejores rutas



| Resumen de desniveles | Subidas | Distancia en km | del total en % | Velocidad en | Tiempo h:m:s |
|---|----------------------|-----------------|----------------|--------------|--------------|
|  | Entre el 15 y el 30% | 0 | 0 | 0 | 0:00:00 |
| | Entre el 10 y el 15% | 0 | 0 | 0 | 0:00:00 |
| | Entre el 5 y el 10% | 0.032 | 0.25 | 0 | 0:00:00 |
| | Entre el 1 y el 5% | 0.525 | 4.12 | 0 | 0:00:00 |
| | Total : | 0.557 | 4.38 | 0 | 0:00:00 |
| | Llano | | | | |
| | Desniveles del 1% | 8.941 | 70.2 | 0 | 0:00:00 |
| | Bajadas | | | | |
| | Entre el 1 y el 5% | 3.257 | 25.57 | 0 | 0:00:00 |
| | Entre el 5 y el 10% | 0 | 0 | 0 | 0:00:00 |
| | Entre el 10 y el 15% | 0 | 0 | 0 | 0:00:00 |
| | Entre el 15 y el 30% | 0 | 0 | 0 | 0:00:00 |
| | Total : | 3.257 | 25.57 | 0 | 0:00:00 |
| | Total track : | 12.74 | 100 % | 0 | 0 |

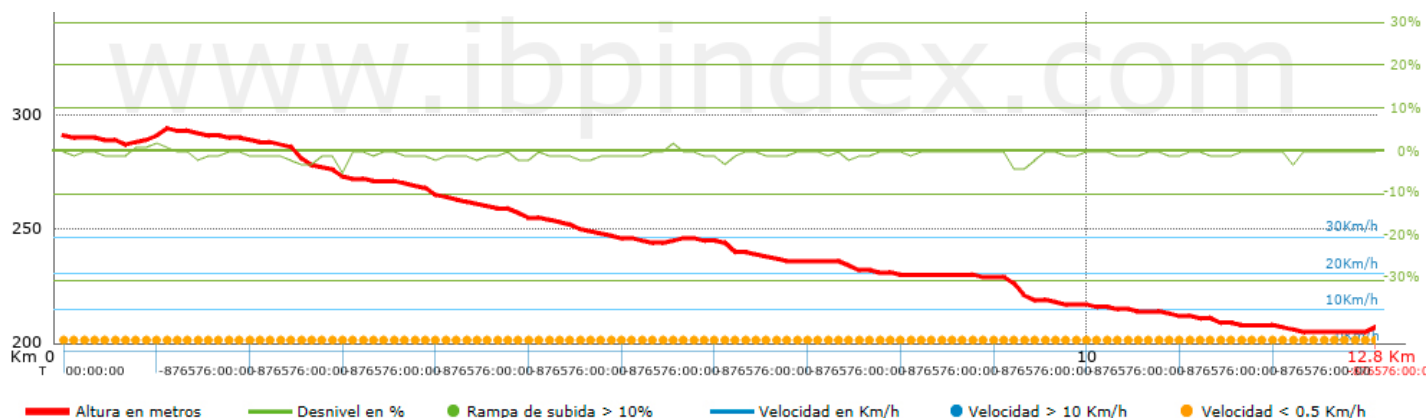
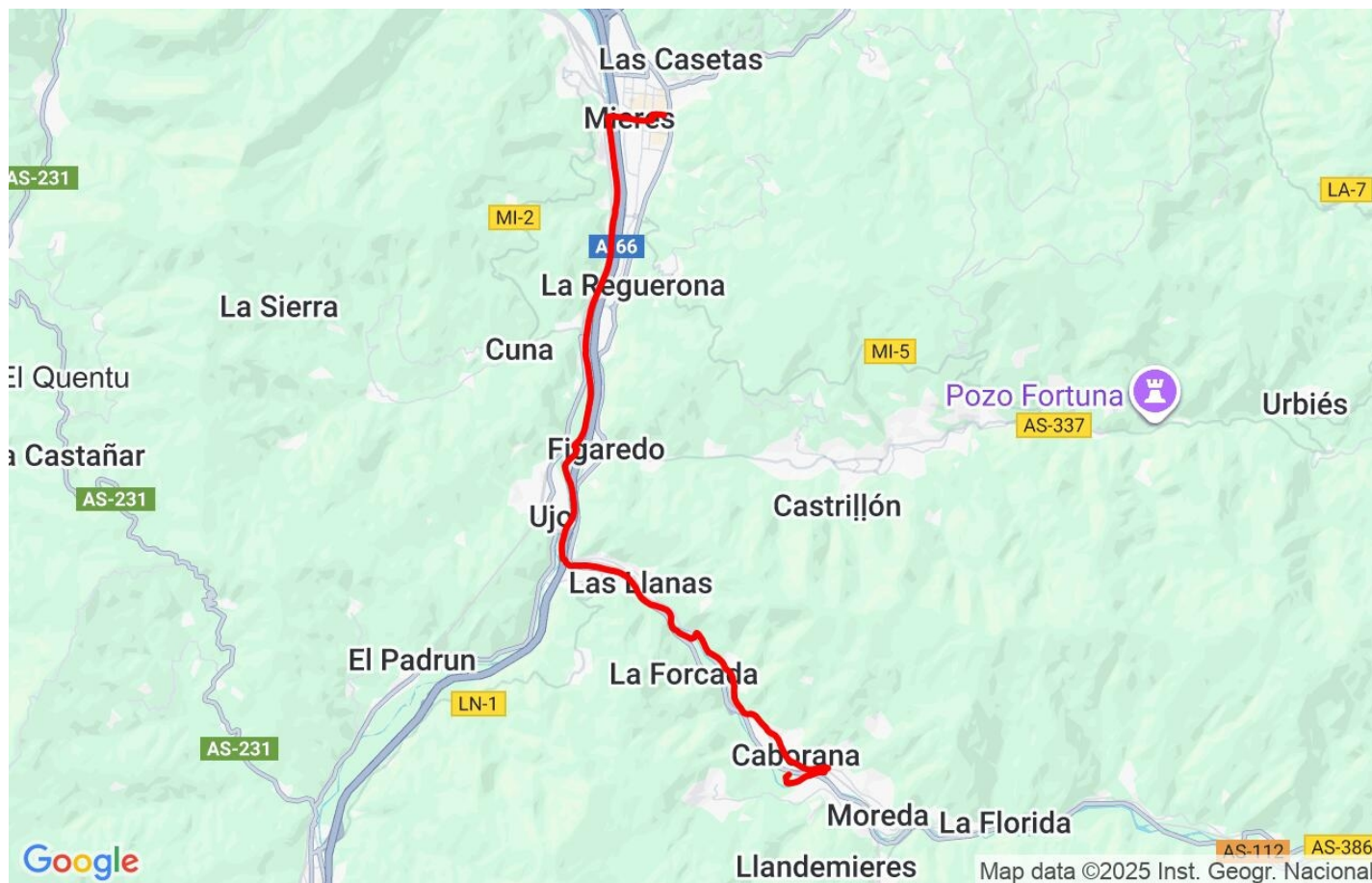
Track: rvp_2_39_aller_-_mieres.gpx

Fecha: 12/11/2025

Track: rvp_2_39_aller_-_mieres.gpx

Las velocidades de este track son típicas de = Track dibujado (DRW)

Fiabilidad del IBP index= E

IBP = 2 BYC


Parámetros a gran altura, datos por encima de

| Altura | Distancia m | % del total | Tiempo en movimiento | Velocidad | Tiempo parado | Tiempo total | Velocidad |
|--------|--------------|-------------|----------------------|-----------|---------------|--------------|-----------|
| | Total : 0 Km | --- % | --- h | --- Km/h | --- h | --- h | --- Km/h |

Paradas

| Distancia | Tiempo parado | Altura | Tiempo desde la salida | Tiempo desde parada anterior | Distancia a parada anterior |
|-----------|-------------------|--------|------------------------|------------------------------|-----------------------------|
| | Total : 0:00:00 h | | | | |