

Track: rvp\_3\_11\_aljucen\_-\_aldea\_del\_cano.gpx

Las velocidades de este track son típicas de = Track dibujado (DRW)

Fiabilidad del IBP index= D

**IBP = 21 BYC**

Distancia total	33.59 Km
Distancia analizada	33.59 Km
Distancia lineal	27.16 Km

Desn. de subida acumulado	294 m
Desn. de bajada acumulado	174.68 m
Altura máxima	492.58 m
Altura mínima	249.1 m
Ratio de subida	2.37 %
Ratio de bajada	2.1 %
Desnivel positivo por km	8.75 m
Desnivel negativo por km	5.2 m

Tiempo total	0 h
Tiempo en movimiento	0 h
Tiempo parado	0 h

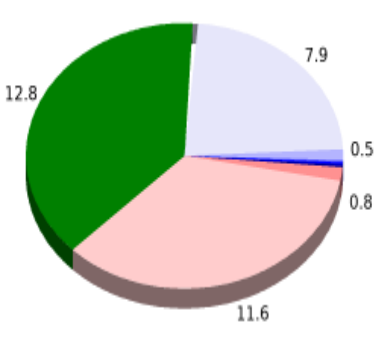
Velocidad media total	0 Km/h
Velocidad media en movimiento	0 Km/h
Velocidad máxima sostenida	0 Km/h

Filtro pendiente máxima	~30 %
Separación mínima analizada	~30 m
Número de puntos	2341 (cad. 14.35 m)
Puntos significativos	902 (cad. 37.28 m / 38.53 %)
Puntos aberrantes	0 (0 % d. total)

Cambios dirección por km	11.85
Cambios dirección > 5° por km	5.84
Tramos rectos acumulados	12.3 Km
Tramos rectos por km	366.18 m
Cambios de pendiente penalizables	2
Cambios de pendiente penalizables por km	0.06

Encuentra las mejores rutas



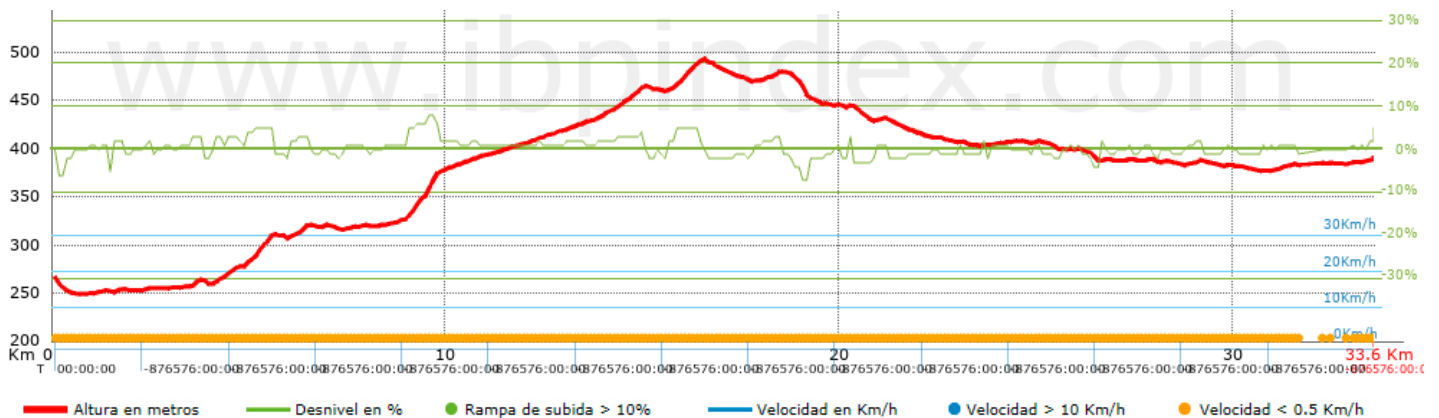
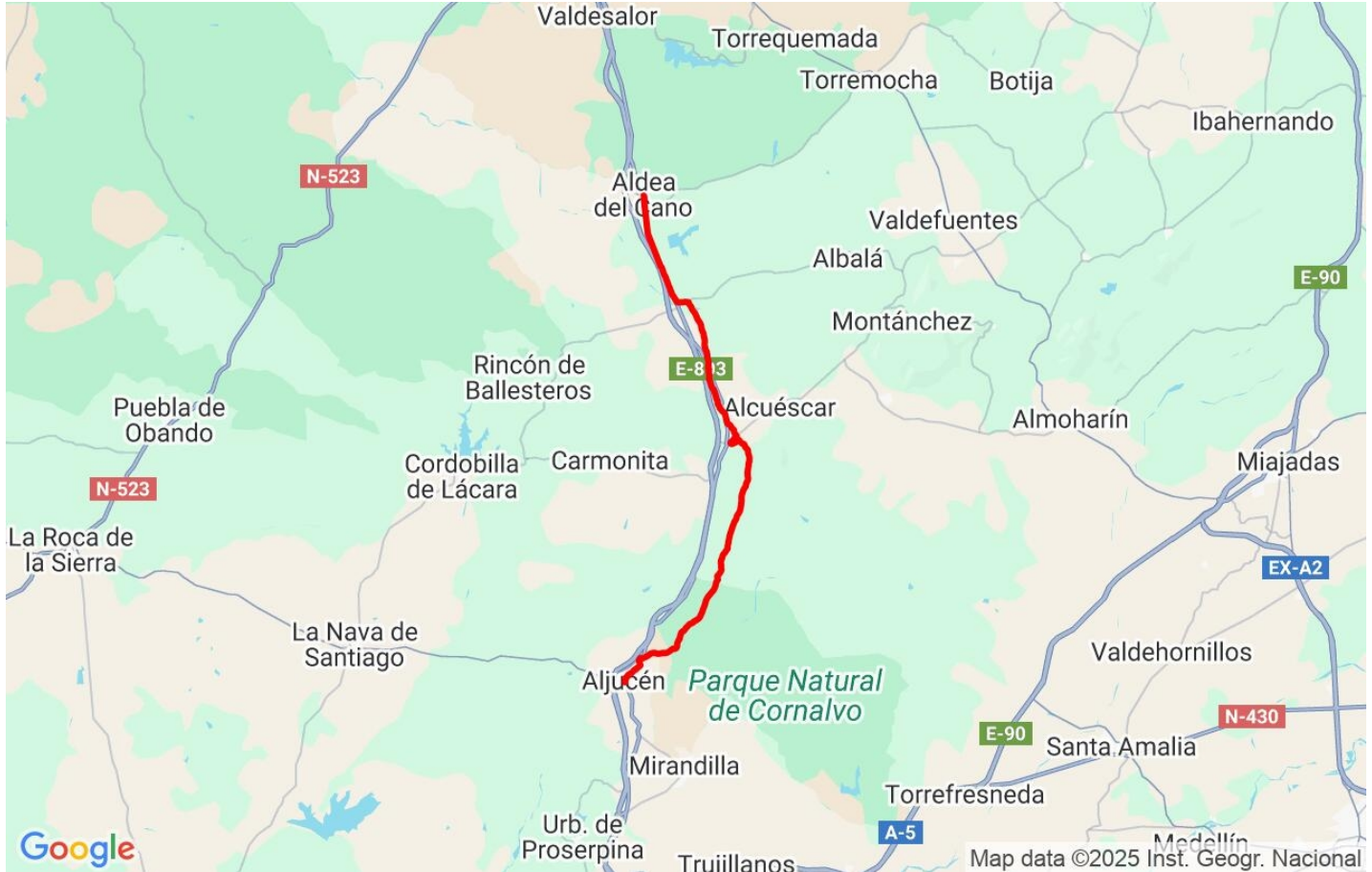
Resumen de desniveles	Subidas	Distancia en km	del total en %	Velocidad en	Tiempo h:m:s
	Entre el 15 y el 30%	0	0	0	0:00:00
	Entre el 10 y el 15%	0	0	0	0:00:00
	Entre el 5 y el 10%	0.782	2.33	0	0:00:00
	Entre el 1 y el 5%	11.635	34.64	0	0:00:00
	Total :	12.418	36.96	0	0:00:00
	Llano				
	Desniveles del 1%	12.84	38.22	0	0:00:00
	Bajadas				
	Entre el 1 y el 5%	7.868	23.42	0	0:00:00
	Entre el 5 y el 10%	0.469	1.39	0	0:00:00
	Entre el 10 y el 15%	0	0	0	0:00:00
	Entre el 15 y el 30%	0	0	0	0:00:00
	Total :	8.336	24.81	0	0:00:00
Total track :		33.59	100 %	0	0

Track: rvp\_3\_11\_aljucen\_-\_aldea\_del\_cano.gpx

Las velocidades de este track son típicas de = Track dibujado (DRW)

Fiabilidad del IBP index= D

**IBP = 21 BYC**



**Parámetros a gran altura, datos por encima de**

Altura	Distancia m	% del total	Tiempo en movimiento	Velocidad	Tiempo parado	Tiempo total	Velocidad
	Total : 0 Km	--- %	--- h	--- Km/h	--- h	--- h	--- Km/h

**Paradas**

Distancia	Tiempo parado	Altura	Tiempo desde la salida	Tiempo desde parada anterior	Distancia a parada anterior
	Total : 0:00:00 h				