

Track: rvp\_1\_12\_aldea\_del\_cano\_-\_caceres.gpx

Fecha: 24/11/2025

Track: rvp\_1\_12\_aldea\_del\_cano\_-\_caceres.gpx

Las velocidades de este track son típicas de = Track dibujado (DRW)

Fiabilidad del IBP index= B

**IBP = 13 BYC**

Distancia total	24.69 Km
Distancia analizada	24.69 Km
Distancia lineal	21.33 Km

Desn. de subida acumulado	237.9 m
Desn. de bajada acumulado	198.7 m
Altura máxima	476 m
Altura mínima	370 m
Ratio de subida	2.62 %
Ratio de bajada	2.81 %
Desnivel positivo por km	9.64 m
Desnivel negativo por km	8.05 m

Tiempo total	0 h
Tiempo en movimiento	0 h
Tiempo parado	0 h

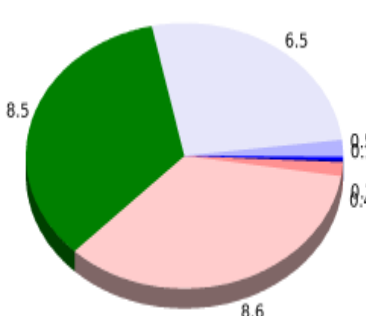
Velocidad media total	0 Km/h
Velocidad media en movimiento	0 Km/h
Velocidad máxima sostenida	0 Km/h

Filtro pendiente máxima	~30 %
Separación mínima analizada	~30 m
Número de puntos	701 (cad. 35.23 m)
Puntos significativos	465 (cad. 53.22 m / 66.33 %)
Puntos aberrantes	0 (0 % d. total)

Cambios dirección por km	5.63
Cambios dirección > 5º por km	1.82
Tramos rectos acumulados	15.62 Km
Tramos rectos por km	632.64 m
Cambios de pendiente penalizables	1
Cambios de pendiente penalizables por km	0.04

Encuentra las mejores rutas



Resumen de desniveles	Subidas	Distancia en km	del total en %	Velocidad en	Tiempo h:m:s
	Entre el 15 y el 30%	0	0	0	0:00:00
	Entre el 10 y el 15%	0.059	0.24	0	0:00:00
	Entre el 5 y el 10%	0.407	1.65	0	0:00:00
	Entre el 1 y el 5%	8.619	34.9	0	0:00:00
	Total :	9.086	36.79	0	0:00:00
	Llano				
	Desniveles del 1%	8.53	34.54	0	0:00:00
	Bajadas				
	Entre el 1 y el 5%	6.504	26.34	0	0:00:00
	Entre el 5 y el 10%	0.453	1.83	0	0:00:00
	Entre el 10 y el 15%	0.121	0.49	0	0:00:00
	Entre el 15 y el 30%	0	0	0	0:00:00
	Total :	7.079	28.66	0	0:00:00
Total track :		24.69	100 %	0	0

Track: rvp\_1\_12\_aldea\_del\_cano\_-\_caceres.gpx

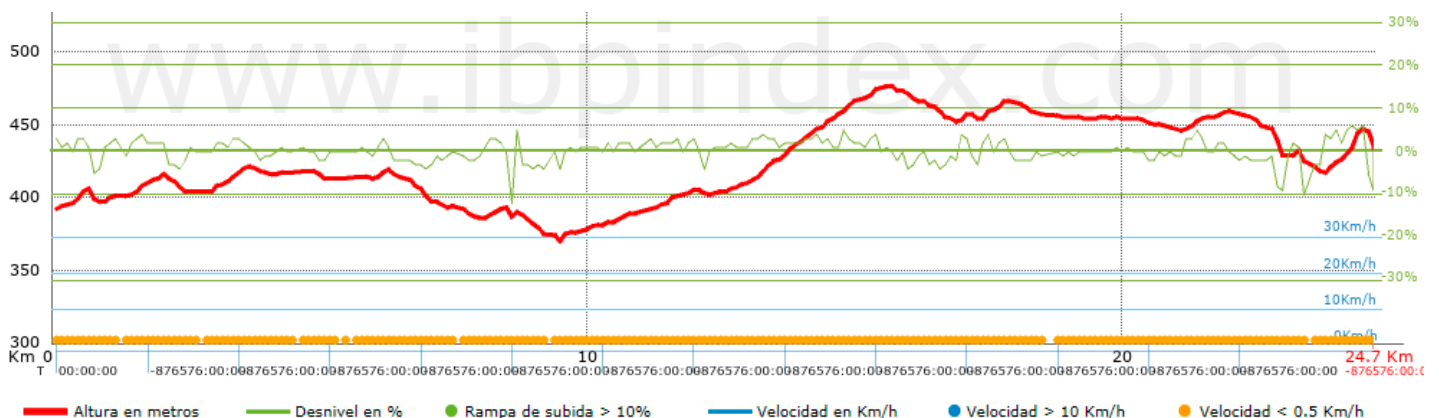
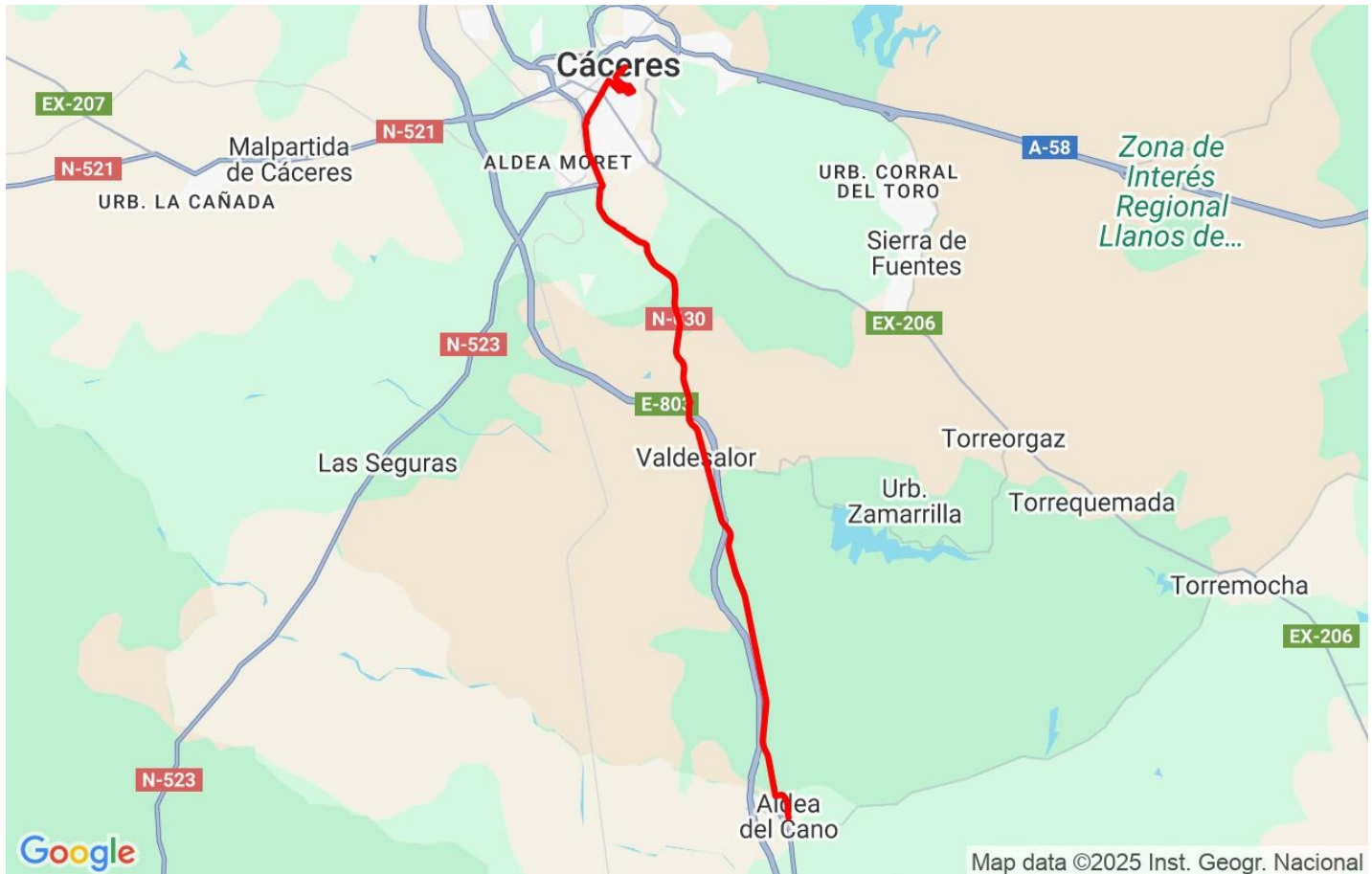
Fecha: 24/11/2025

Track: rvp\_1\_12\_aldea\_del\_cano\_-\_caceres.gpx

Las velocidades de este track son típicas de = Track dibujado (DRW)

Fiabilidad del IBP index= B

**IBP = 13 BYC**



**Parámetros a gran altura, datos por encima de**

Altura	Distancia m	% del total	Tiempo en movimiento	Velocidad	Tiempo parado	Tiempo total	Velocidad
	Total : 0 Km	--- %	--- h	--- Km/h	--- h	--- h	--- Km/h

**Paradas**

Distancia	Tiempo parado	Altura	Tiempo desde la salida	Tiempo desde parada anterior	Distancia a parada anterior
	Total : 0:00:00 h				