

Track: rvp-_2_29_zamora_-_montamartabtt.gpx

Fecha: 15/10/2025

Track: rvp-_2_29_zamora_-_montamartabtt.gpx

Las velocidades de este track son típicas de = Track dibujado (DRW)

Fiabilidad del IBP index= E

IBP = 12 BYC

Distancia total	23.49 Km
Distancia analizada	23.49 Km
Distancia lineal	17.33 Km

Desn. de subida acumulado	99.35 m
Desn. de bajada acumulado	80.96 m
Altura máxima	729.31 m
Altura mínima	627.13 m
Ratio de subida	2.79 %
Ratio de bajada	2.53 %
Desnivel positivo por km	4.23 m
Desnivel negativo por km	3.45 m

Tiempo total	0 h
Tiempo en movimiento	0 h
Tiempo parado	0 h

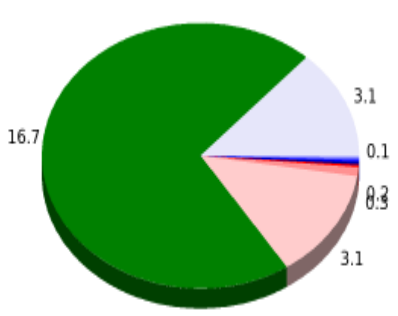
Velocidad media total	0 Km/h
Velocidad media en movimiento	0 Km/h
Velocidad máxima sostenida	0 Km/h

Filtro pendiente máxima	~30 %
Separación mínima analizada	~30 m
Número de puntos	1637 (cad. 14.35 m)
Puntos significativos	661 (cad. 35.64 m / 40.38 %)
Puntos aberrantes	0 (0 % d. total)

Cambios dirección por km	9.71
Cambios dirección > 5° por km	2.21
Tramos rectos acumulados	15.45 Km
Tramos rectos por km	657.73 m
Cambios de pendiente penalizables	1
Cambios de pendiente penalizables por km	0.043

Encuentra las mejores rutas



Resumen de desniveles	Subidas	Distancia en km	del total en %	Velocidad en	Tiempo h:m:s
	Entre el 15 y el 30%	0	0	0	0:00:00
	Entre el 10 y el 15%	0.209	0.89	0	0:00:00
	Entre el 5 y el 10%	0.286	1.22	0	0:00:00
	Entre el 1 y el 5%	3.067	13.06	0	0:00:00
	Total :	3.561	15.16	0	0:00:00
	Llano				
	Desniveles del 1%	16.744	71.28	0	0:00:00
	Bajadas				
	Entre el 1 y el 5%	3.132	13.33	0	0:00:00
	Entre el 5 y el 10%	0.071	0.3	0	0:00:00
	Entre el 10 y el 15%	0	0	0	0:00:00
	Entre el 15 y el 30%	0	0	0	0:00:00
	Total :	3.203	13.64	0	0:00:00
Total track :		23.49	100 %	0	0

Track: rvp_2_29_zamora_-_montamartabtt.gpx

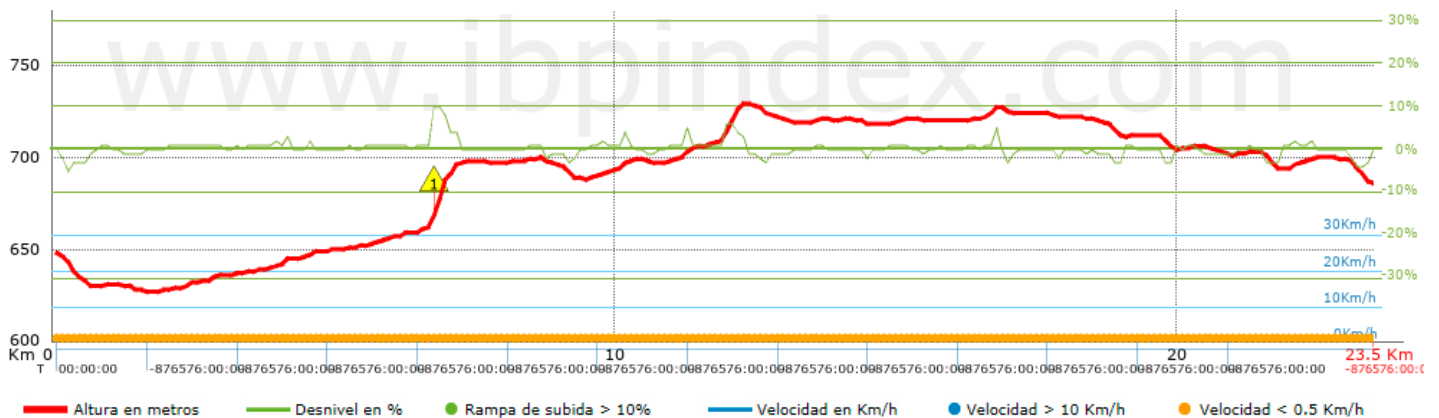
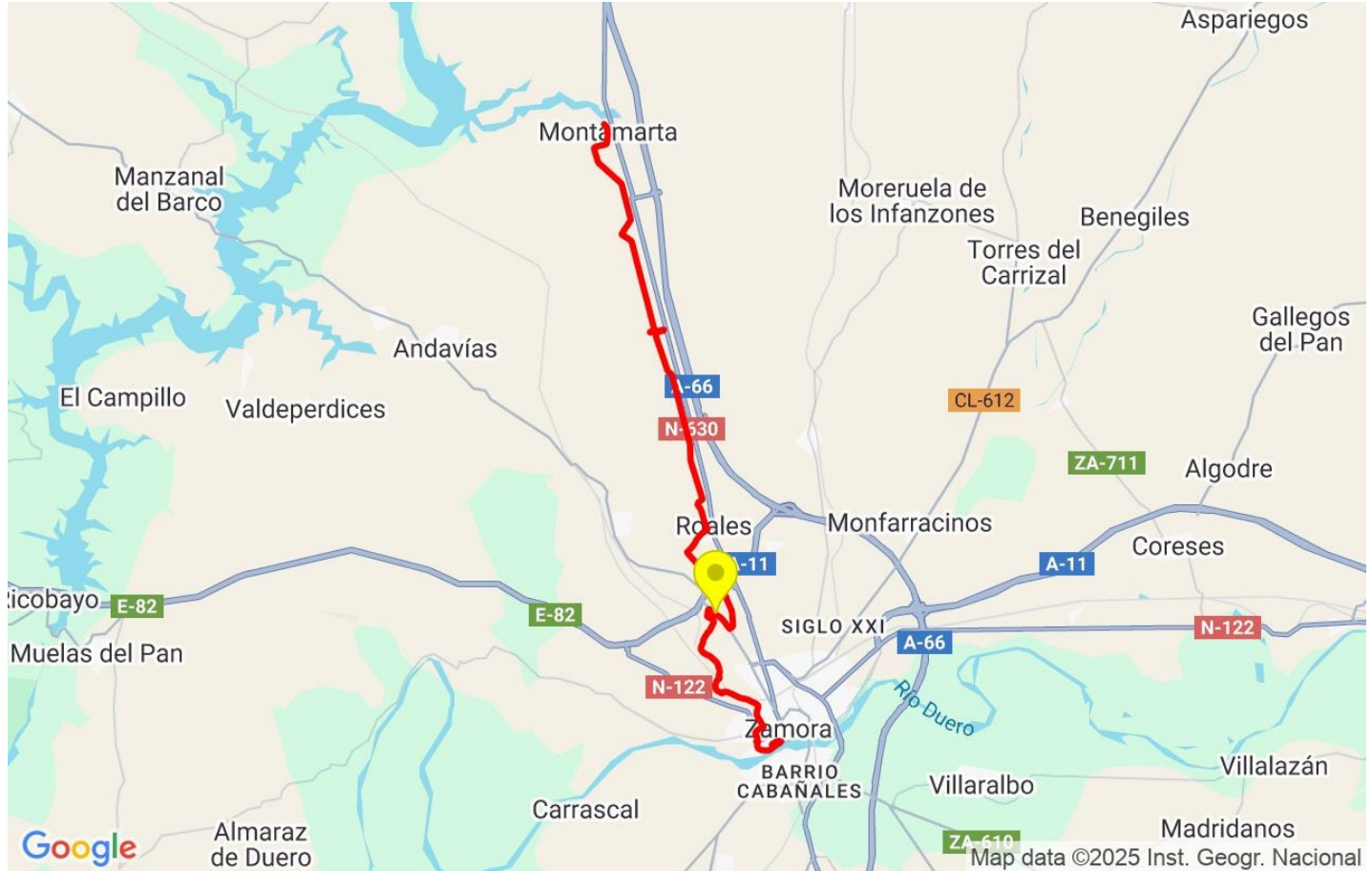
Fecha: 15/10/2025

Track: rvp_2_29_zamora_-_montamartabtt.gpx

Las velocidades de este track son típicas de = Track dibujado (DRW)

Fiabilidad del IBP index= E

IBP = 12 BYC



Repechos > 10%

Repechos	Punto kilométrico	Pendiente media	Distancia
----------	-------------------	-----------------	-----------

Parámetros a gran altura, datos por encima de							
Altura	Distancia m	% del total	Tiempo en movimiento	Velocidad	Tiempo parado	Tiempo total	Velocidad
	Total : 0 Km	--- %	--- h	--- Km/h	--- h	--- h	--- Km/h

Paradas					
Distancia	Tiempo parado	Altura	Tiempo desde la salida	Tiempo desde parada anterior	Distancia a parada anterior
	Total : 0:00:00 h				