

Track: rvp\_2\_31\_santovenia\_-\_benavente\_btt.gpx

Fecha: 15/10/2025

Track: rvp\_2\_31\_santovenia\_-\_benavente\_btt.gpx

Las velocidades de este track son típicas de = Track dibujado (DRW)

Fiabilidad del IBP index= E

**IBP = 11 BYC**

Distancia total	18.83 Km
Distancia analizada	18.83 Km
Distancia lineal	14.35 Km

Desn. de subida acumulado	64.21 m
Desn. de bajada acumulado	50.48 m
Altura máxima	743.12 m
Altura mínima	692.82 m
Ratio de subida	3.59 %
Ratio de bajada	2.29 %
Desnivel positivo por km	3.41 m
Desnivel negativo por km	2.68 m

Tiempo total	0 h
Tiempo en movimiento	0 h
Tiempo parado	0 h

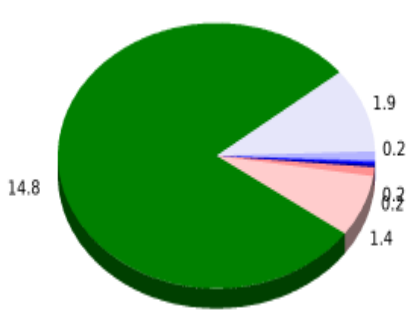
Velocidad media total	0 Km/h
Velocidad media en movimiento	0 Km/h
Velocidad máxima sostenida	0 Km/h

Filtro pendiente máxima	~30 %
Separación mínima analizada	~30 m
Número de puntos	1023 (cad. 18.41 m)
Puntos significativos	457 (cad. 41.29 m / 44.67 %)
Puntos aberrantes	0 (0 % d. total)

Cambios dirección por km	8.23
Cambios dirección > 5° por km	1.22
Tramos rectos acumulados	14.281 Km
Tramos rectos por km	758.42 m
Cambios de pendiente penalizables	0
Cambios de pendiente penalizables por km	0

Encuentra las mejores rutas



Resumen de desniveles	Subidas	Distancia en km	del total en %	Velocidad en	Tiempo h:m:s
	Entre el 15 y el 30%	0	0	0	0:00:00
	Entre el 10 y el 15%	0.233	1.24	0	0:00:00
	Entre el 5 y el 10%	0.17	0.9	0	0:00:00
	Entre el 1 y el 5%	1.386	7.36	0	0:00:00
	Total :	1.789	9.5	0	0:00:00
	Llano				
	Desniveles del 1%	14.835	78.78	0	0:00:00
	Bajadas				
	Entre el 1 y el 5%	1.949	10.35	0	0:00:00
	Entre el 5 y el 10%	0.237	1.26	0	0:00:00
	Entre el 10 y el 15%	0	0	0	0:00:00
	Entre el 15 y el 30%	0.021	0.11	0	0:00:00
	Total :	2.206	11.72	0	0:00:00
Total track :		18.83	100 %	0	0

Track: rvp\_2\_31\_santovenia\_-\_benavente\_btt.gpx

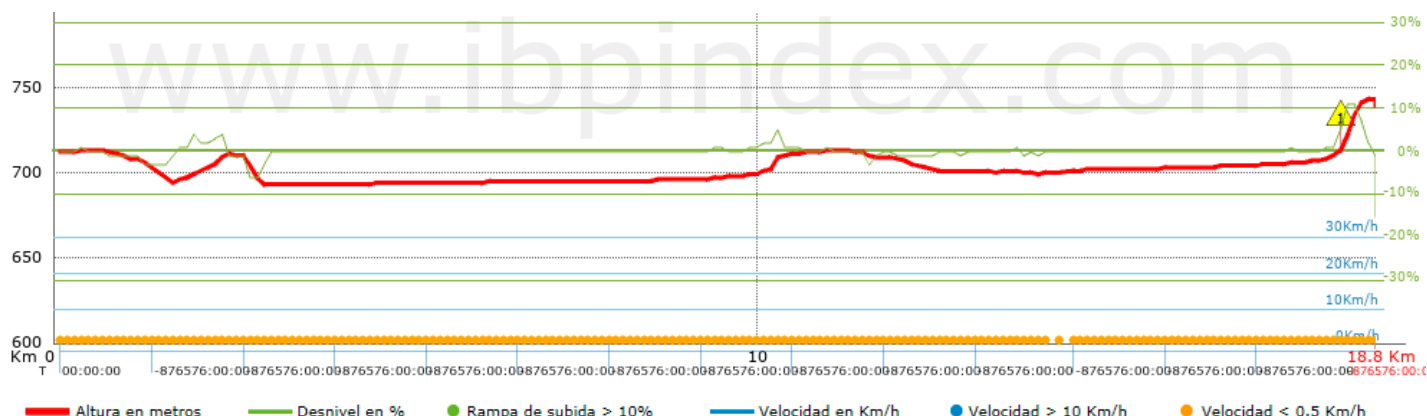
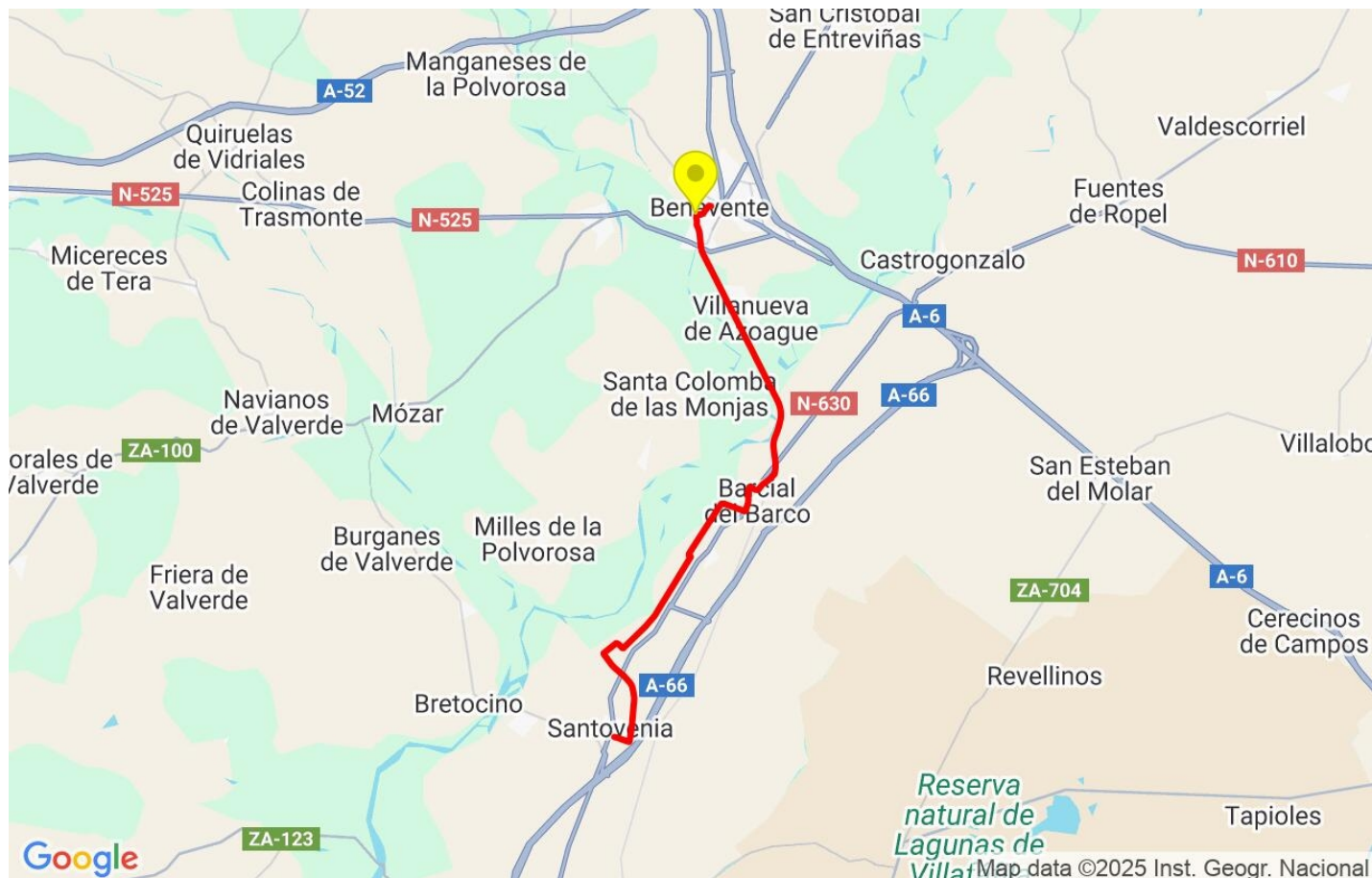
Fecha: 15/10/2025

Track: rvp\_2\_31\_santovenia\_-\_benavente\_btt.gpx

Las velocidades de este track son típicas de = Track dibujado (DRW)

Fiabilidad del IBP index= E

**IBP = 11 BYC**



**Repechos > 10%**

Repecho	Punto kilométrico	Pendiente media	Distancia
	18.29	11 %	233 m

**Parámetros a gran altura, datos por encima de**

Altura	Distancia m	% del total	Tiempo en movimiento	Velocidad	Tiempo parado	Tiempo total	Velocidad
	Total : 0 Km	--- %	--- h	--- Km/h	--- h	--- h	--- Km/h

**Paradas**

Distancia	Tiempo parado	Altura	Tiempo desde la salida	Tiempo desde parada anterior	Distancia a parada anterior
	Total : 0:00:00 h				