

Track: rvp\_2\_33\_la\_baneza\_-\_san\_martin\_del\_camino.gpx

Fecha: 16/10/2025

Track: rvp\_2\_33\_la\_baneza\_-\_san\_martin\_del\_camino.gpx

Las velocidades de este track son típicas de = Track dibujado (DRW)

Fiabilidad del IBP index= E

**IBP = 14 BYC**

Distancia total	30.83 Km
Distancia analizada	30.83 Km
Distancia lineal	23.16 Km

Desn. de subida acumulado	37.77 m
Desn. de bajada acumulado	0.37 m
Altura máxima	866 m
Altura mínima	769.56 m
Ratio de subida	1.88 %
Ratio de bajada	1.12 %
Desnivel positivo por km	1.23 m
Desnivel negativo por km	0.01 m

Tiempo total	0 h
Tiempo en movimiento	0 h
Tiempo parado	0 h

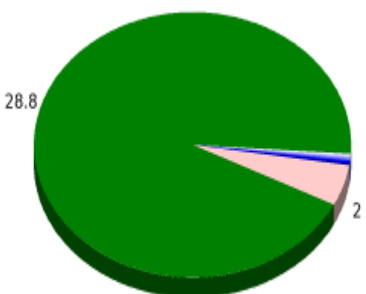
Velocidad media total	0 Km/h
Velocidad media en movimiento	0 Km/h
Velocidad máxima sostenida	0 Km/h

Filtro pendiente máxima	~30 %
Separación mínima analizada	~30 m
Número de puntos	1993 (cad. 15.47 m)
Puntos significativos	840 (cad. 36.74 m / 42.15 %)
Puntos aberrantes	0 (0 % d. total)

Cambios dirección por km	9.41
Cambios dirección > 5° por km	3.96
Tramos rectos acumulados	16.424 Km
Tramos rectos por km	532.73 m
Cambios de pendiente penalizables	0
Cambios de pendiente penalizables por km	0

Encuentra las mejores rutas



Resumen de desniveles	Subidas	Distancia en km	del total en %	Velocidad en	Tiempo h:m:s
	Entre el 15 y el 30%	0	0	0	0:00:00
	Entre el 10 y el 15%	0	0	0	0:00:00
	Entre el 5 y el 10%	0	0	0	0:00:00
	Entre el 1 y el 5%	2.01	6.52	0	0:00:00
	Total :	2.01	6.52	0	0:00:00
	Llano				
	Desniveles del 1%	28.786	93.37	0	0:00:00
	Bajadas				
	Entre el 1 y el 5%	0.033	0.11	0	0:00:00
	Entre el 5 y el 10%	0	0	0	0:00:00
	Entre el 10 y el 15%	0	0	0	0:00:00
	Entre el 15 y el 30%	0	0	0	0:00:00
	Total :	0.033	0.11	0	0:00:00
Total track :		30.83	100 %	0	0

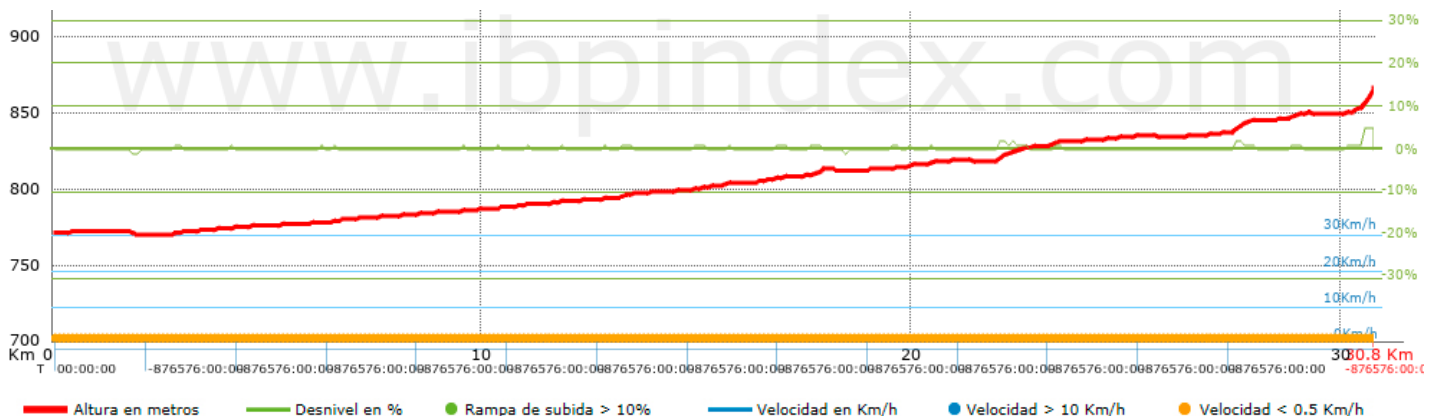
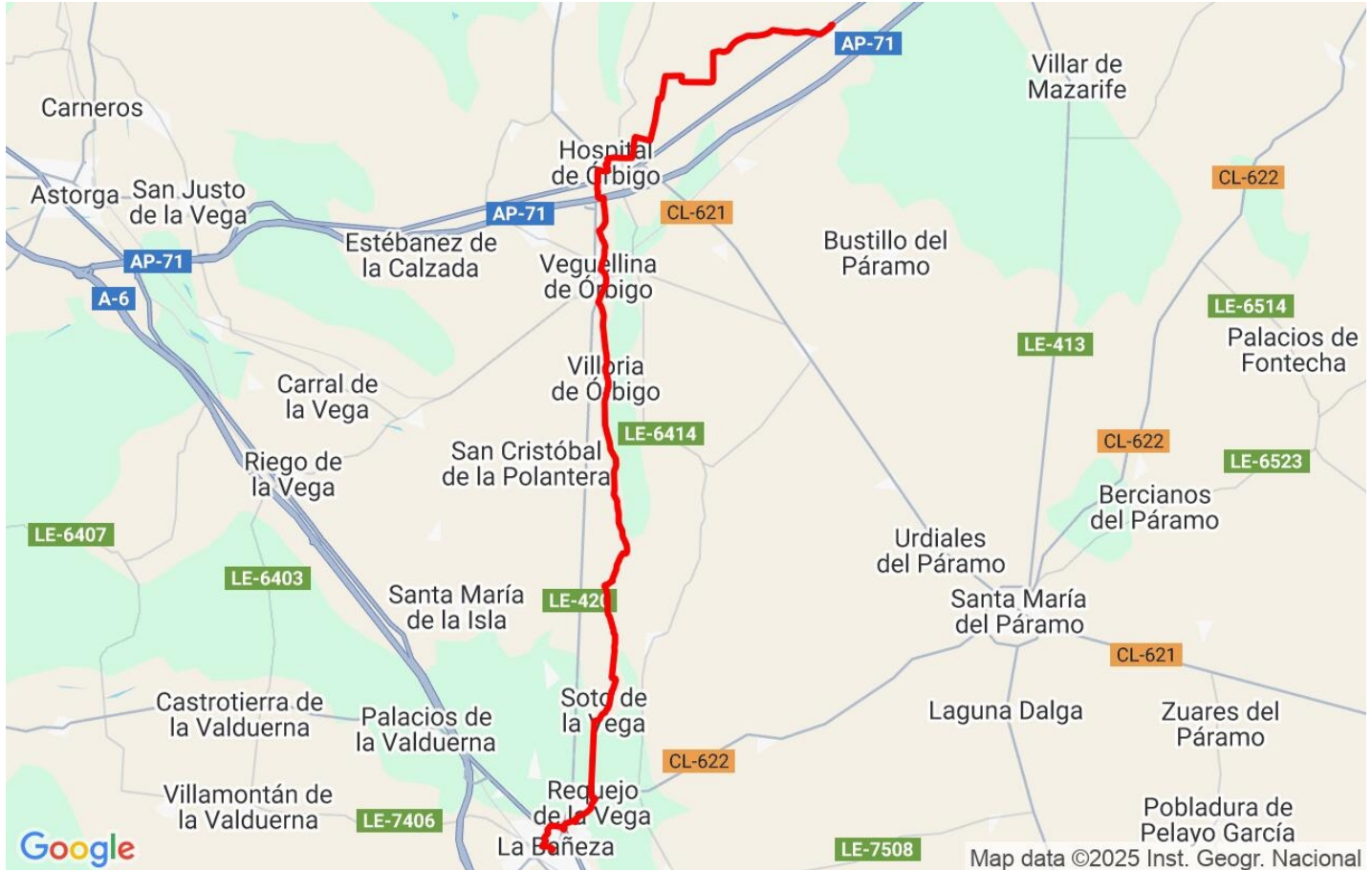
Track: rvp\_2\_33\_la\_baneza\_-\_san\_martin\_del\_camino.gpx

Fecha: 16/10/2025

Track: rvp\_2\_33\_la\_baneza\_-\_san\_martin\_del\_camino.gpx

Las velocidades de este track son típicas de = Track dibujado (DRW)

Fiabilidad del IBP index= E

**IBP = 14 BYC**


**Parámetros a gran altura, datos por encima de**

Altura	Distancia m	% del total	Tiempo en movimiento	Velocidad	Tiempo parado	Tiempo total	Velocidad
	Total : 0 Km	--- %	--- h	--- Km/h	--- h	--- h	--- Km/h

**Paradas**

Distancia	Tiempo parado	Altura	Tiempo desde la salida	Tiempo desde parada anterior	Distancia a parada anterior
	Total : 0:00:00 h				