

Track: rvp\_2\_3\_1\_castilblanco\_de\_los\_arroyos\_-\_almaden\_de\_la\_plata.gpx  
 Las velocidades de este track son típicas de = Track dibujado (DRW)  
 Fiabilidad del IBP index= D

**IBP = 31 BYC**

|                     |          |
|---------------------|----------|
| Distancia total     | 28.28 Km |
| Distancia analizada | 28.28 Km |
| Distancia lineal    | 23.6 Km  |

|                             |                              |
|-----------------------------|------------------------------|
| Filtro pendiente máxima     | ~30 %                        |
| Separación mínima analizada | ~30 m                        |
| Número de puntos            | 2174 (cad. 13.01 m)          |
| Puntos significativos       | 788 (cad. 35.93 m / 36.25 %) |
| Puntos aberrantes           | 0 (0 % d. total)             |

|                           |          |
|---------------------------|----------|
| Desn. de subida acumulado | 545.79 m |
| Desn. de bajada acumulado | 421.25 m |
| Altura máxima             | 552.65 m |
| Altura mínima             | 296.57 m |
| Ratio de subida           | 3.87 %   |
| Ratio de bajada           | 4.05 %   |
| Desnivel positivo por km  | 19.3 m   |
| Desnivel negativo por km  | 14.9 m   |

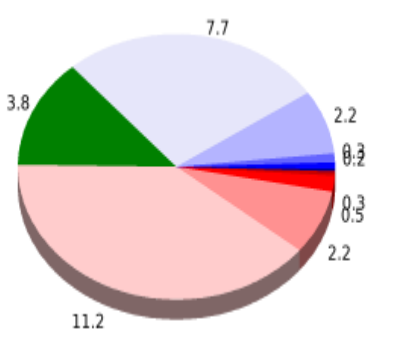
|  |           |
|--|-----------|
| Cambios dirección por km                 | 9.26      |
| Cambios dirección > 5° por km            | 5.02      |
| Tramos rectos acumulados                 | 10.688 Km |
| Tramos rectos por km                     | 377.93 m  |
| Cambios de pendiente penalizables        | 5         |
| Cambios de pendiente penalizables por km | 0.177     |

|                      |     |
|----------------------|-----|
| Tiempo total         | 0 h |
| Tiempo en movimiento | 0 h |
| Tiempo parado        | 0 h |

|                               |        |
|-------------------------------|--------|
| Velocidad media total         | 0 Km/h |
| Velocidad media en movimiento | 0 Km/h |
| Velocidad máxima sostenida    | 0 Km/h |

Encuentra las mejores rutas



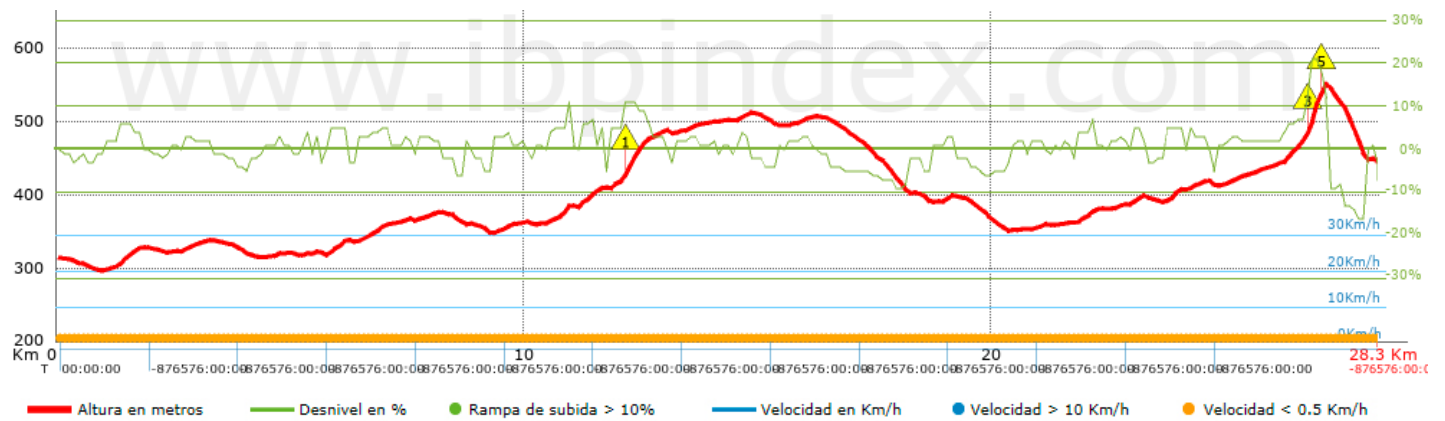
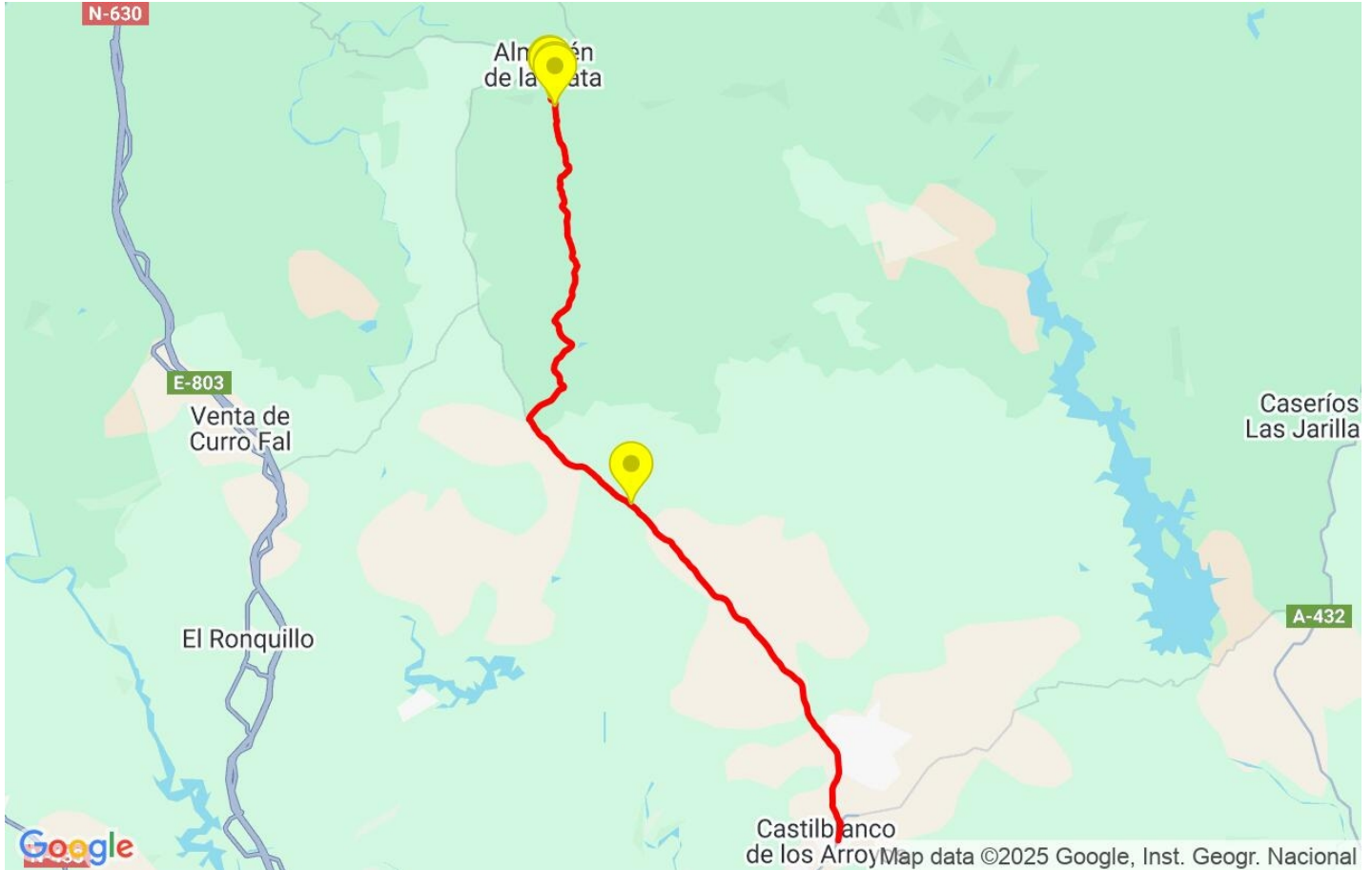
| Resumen de desniveles   | Subidas              | Distancia en km | del total en % | Velocidad en   | Tiempo h:m:s   |
|---|----------------------|-----------------|----------------|----------------|----------------|
|  | Entre el 15 y el 30% | 0.264           | 0.93           | 0              | 0:00:00        |
|   | Entre el 10 y el 15% | 0.463           | 1.64           | 0              | 0:00:00        |
|   | Entre el 5 y el 10%  | 2.175           | 7.69           | 0              | 0:00:00        |
|   | Entre el 1 y el 5%   | 11.218          | 39.67          | 0              | 0:00:00        |
|   | <b>Total :</b>       | <b>14.12</b>    | <b>49.93</b>   | <b>0</b>       | <b>0:00:00</b> |
|   | <b>Llano</b>         |                 |                |                |                |
|   | Desniveles del 1%    | 3.752           | 13.27          | 0              | 0:00:00        |
|   | <b>Bajadas</b>       |                 |                |                |                |
|   | Entre el 1 y el 5%   | 7.725           | 27.32          | 0              | 0:00:00        |
|   | Entre el 5 y el 10%  | 2.181           | 7.71           | 0              | 0:00:00        |
| Entre el 10 y el 15%  | 0.256                | 0.91            | 0              | 0:00:00        |                |
| Entre el 15 y el 30%  | 0.243                | 0.86            | 0              | 0:00:00        |                |
| <b>Total :</b>  | <b>10.406</b>        | <b>36.8</b>     | <b>0</b>       | <b>0:00:00</b> |                |
| <b>Total track :</b>  | <b>28.28</b>         | <b>100 %</b>    | <b>0</b>       | <b>0</b>       |                |






Track: rvp\_2\_3\_1\_castilblanco\_de\_los\_arroyos\_-\_almaden\_de\_la\_plata.gpx

Las velocidades de este track son típicas de = Track dibujado (DRW)

Fiabilidad del IBP index= D

**IBP = 31 BYC**



| Repechos > 10%   |                   |                 |           |
|--|-------------------|-----------------|-----------|
| Repecho  | Punto kilométrico | Pendiente media | Distancia |
|  1 | 12.122            | 11 %            | 283 m     |
|  2 | 26.745            | 12 %            | 41 m      |
|  3 | 26.786            | 21 %            | 230 m     |
|  4 | 27.016            | 18 %            | 34 m      |
|  5 | 27.05             | 12 %            | 105 m     |

**Parámetros a gran altura, datos por encima de**

| Altura | Distancia m  | % del total | Tiempo en movimiento | Velocidad | Tiempo parado | Tiempo total | Velocidad |
|--------|--------------|-------------|----------------------|-----------|---------------|--------------|-----------|
|        | Total : 0 Km | --- %       | --- h                | --- Km/h  | --- h         | --- h        | --- Km/h  |

**Paradas**

| Distancia | Tiempo parado     | Altura | Tiempo desde la salida | Tiempo desde parada anterior | Distancia a parada anterior |
|-----------|-------------------|--------|------------------------|------------------------------|-----------------------------|
|           | Total : 0:00:00 h |        |                        |                              |                             |