

Track: rvp_2_32_1_benavente_-_pobladura_del_valle_btt.gpx

Las velocidades de este track son típicas de = Track dibujado (DRW)

Fiabilidad del IBP index= E

IBP = 5 BYC

Distancia total	14.54 Km
Distancia analizada	14.54 Km
Distancia lineal	11.99 Km

Desn. de subida acumulado	31.45 m
Desn. de bajada acumulado	54.37 m
Altura máxima	745 m
Altura mínima	706.8 m
Ratio de subida	1.6 %
Ratio de bajada	4.38 %
Desnivel positivo por km	2.16 m
Desnivel negativo por km	3.74 m

Tiempo total	0 h
Tiempo en movimiento	0 h
Tiempo parado	0 h

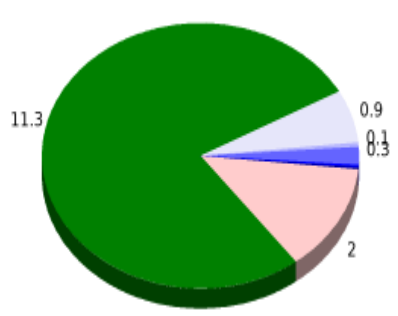
Velocidad media total	0 Km/h
Velocidad media en movimiento	0 Km/h
Velocidad máxima sostenida	0 Km/h

Filtro pendiente máxima	~30 %
Separación mínima analizada	~30 m
Número de puntos	1067 (cad. 13.62 m)
Puntos significativos	383 (cad. 38.05 m / 35.9 %)
Puntos aberrantes	1 (0.09 % d. total)

Cambios dirección por km	9.35
Cambios dirección > 5° por km	1.24
Tramos rectos acumulados	9.944 Km
Tramos rectos por km	683.91 m
Cambios de pendiente penalizables	0
Cambios de pendiente penalizables por km	0

Encuentra las mejores rutas

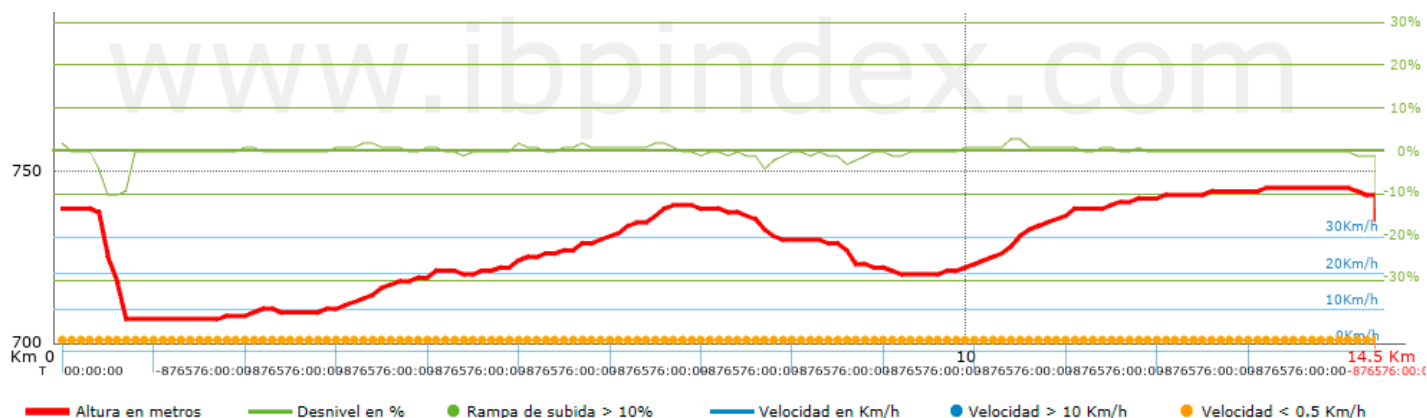
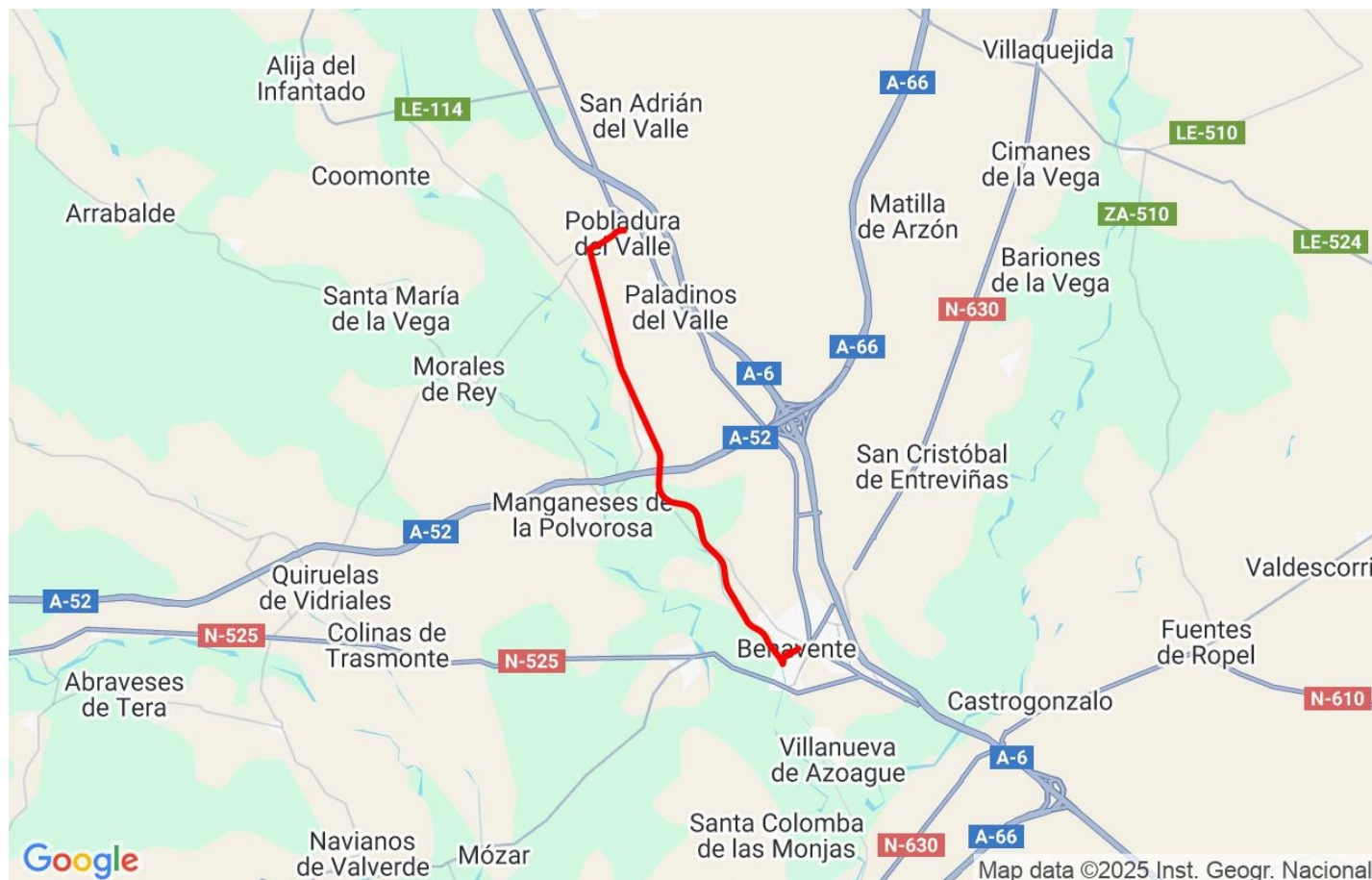


Resumen de desniveles	Subidas	Distancia en km	del total en %	Velocidad en	Tiempo h:m:s
	Entre el 15 y el 30%	0	0	0	0:00:00
	Entre el 10 y el 15%	0	0	0	0:00:00
	Entre el 5 y el 10%	0	0	0	0:00:00
	Entre el 1 y el 5%	1.97	13.55	0	0:00:00
	Total :	1.97	13.55	0	0:00:00
	Llano				
	Desniveles del 1%	11.324	77.91	0	0:00:00
	Bajadas				
	Entre el 1 y el 5%	0.897	6.17	0	0:00:00
	Entre el 5 y el 10%	0.059	0.4	0	0:00:00
	Entre el 10 y el 15%	0.286	1.96	0	0:00:00
	Entre el 15 y el 30%	0	0	0	0:00:00
	Total :	1.241	8.54	0	0:00:00
Total track :		14.54	100 %	0	0

Track: rvp_2_32_1_benavente_-_pobladura_del_valle_btt.gpx

Las velocidades de este track son típicas de = Track dibujado (DRW)

Fiabilidad del IBP index= E

IBP = 5 BYC


Parámetros a gran altura, datos por encima de

Altura	Distancia m	% del total	Tiempo en movimiento	Velocidad	Tiempo parado	Tiempo total	Velocidad
	Total : 0 Km	--- %	--- h	--- Km/h	--- h	--- h	--- Km/h

Paradas

Distancia	Tiempo parado	Altura	Tiempo desde la salida	Tiempo desde parada anterior	Distancia a parada anterior
	Total : 0:00:00 h				