

Track: rvp_2_24_bejar_-_guijuelo.gpx

Las velocidades de este track son típicas de = Track dibujado (DRW)

Fiabilidad del IBP index= D

IBP = 26 BYC

Distancia total	34.96 Km
Distancia analizada	34.96 Km
Distancia lineal	20.7 Km

Desn. de subida acumulado	519.07 m
Desn. de bajada acumulado	443.04 m
Altura máxima	1011.6 m
Altura mínima	709.18 m
Ratio de subida	3.35 %
Ratio de bajada	4.13 %
Desnivel positivo por km	14.85 m
Desnivel negativo por km	12.67 m

Tiempo total	0 h
Tiempo en movimiento	0 h
Tiempo parado	0 h

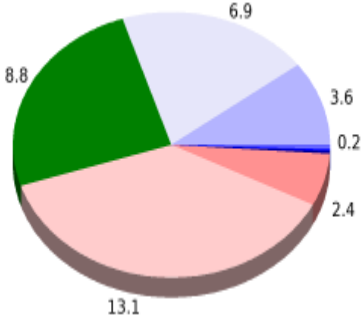
Velocidad media total	0 Km/h
Velocidad media en movimiento	0 Km/h
Velocidad máxima sostenida	0 Km/h

Filtro pendiente máxima	~30 %
Separación mínima analizada	~30 m
Número de puntos	2473 (cad. 14.14 m)
Puntos significativos	957 (cad. 36.68 m / 38.7 %)
Puntos aberrantes	0 (0 % d. total)

Cambios dirección por km	9.75
Cambios dirección > 5° por km	4.75
Tramos rectos acumulados	12.721 Km
Tramos rectos por km	363.87 m
Cambios de pendiente penalizables	5
Cambios de pendiente penalizables por km	0.143

Encuentra las mejores rutas



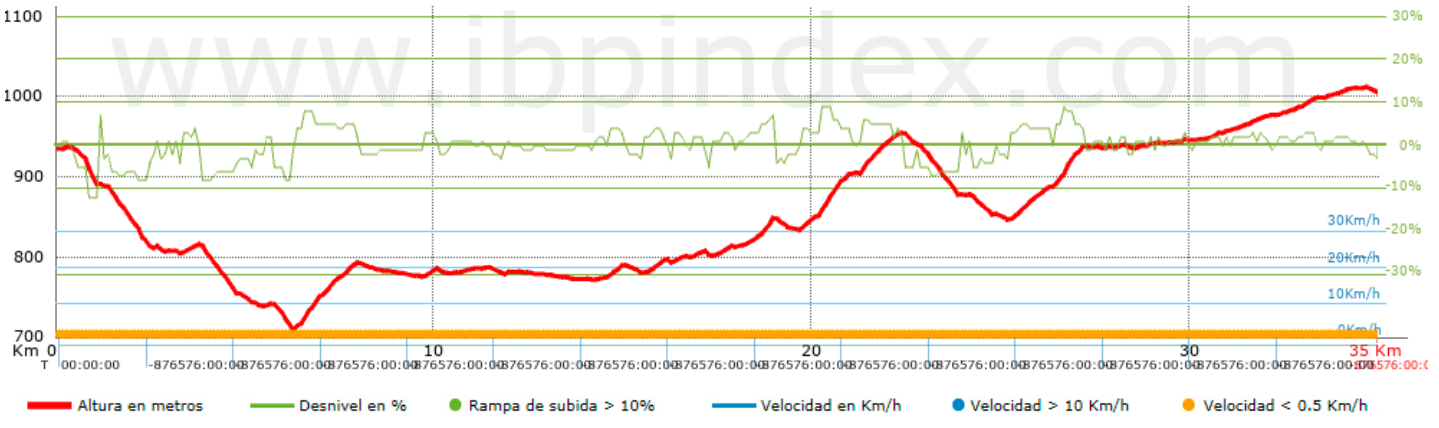
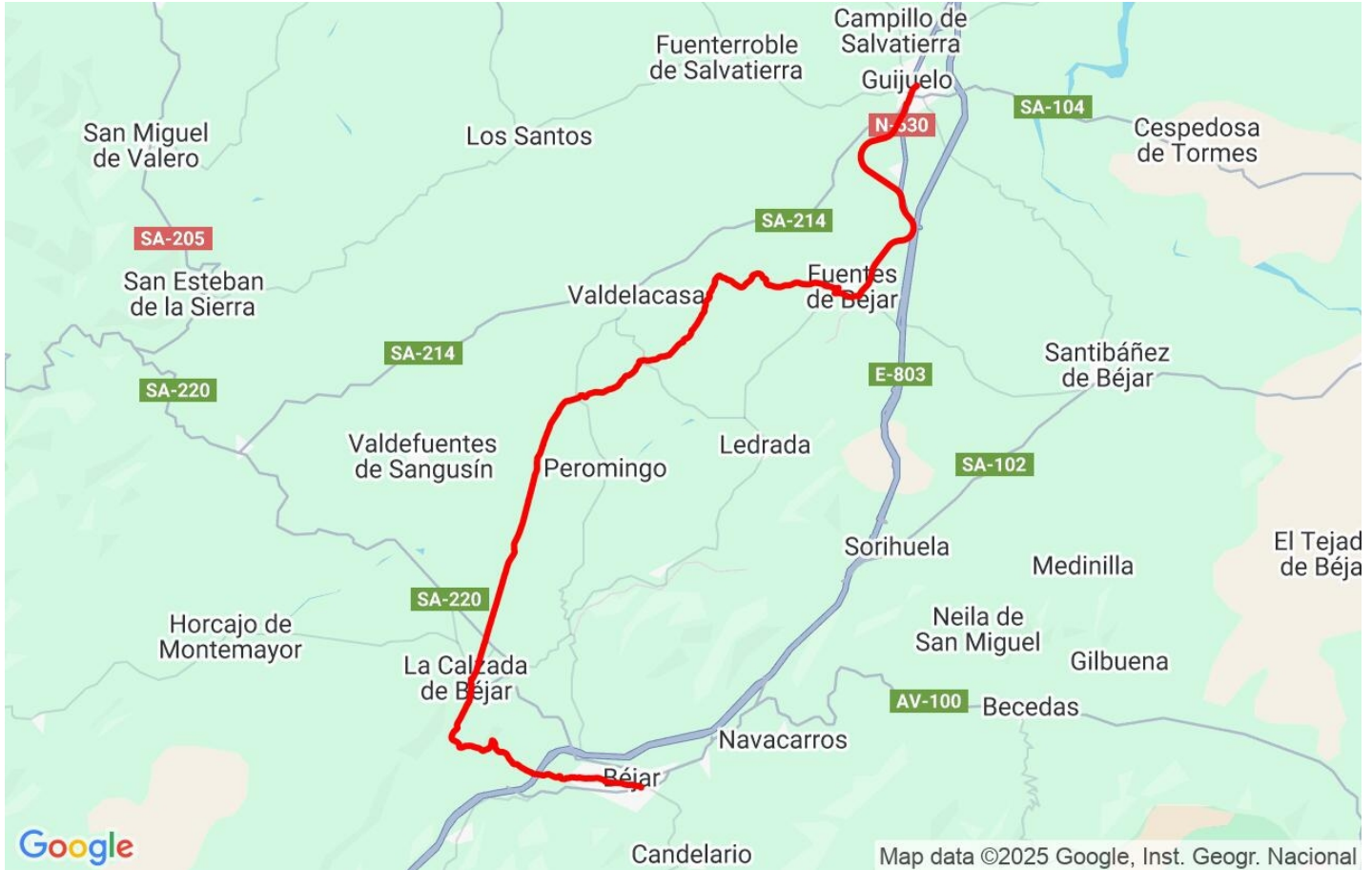
Resumen de desniveles	Subidas	Distancia en km	del total en %	Velocidad en	Tiempo h:m:s
	Entre el 15 y el 30%	0	0	0	0:00:00
	Entre el 10 y el 15%	0	0	0	0:00:00
	Entre el 5 y el 10%	2.366	6.77	0	0:00:00
	Entre el 1 y el 5%	13.112	37.51	0	0:00:00
	Total :	15.478	44.28	0	0:00:00
	Llano				
	Desniveles del 1%	8.819	25.23	0	0:00:00
	Bajadas				
	Entre el 1 y el 5%	6.889	19.71	0	0:00:00
	Entre el 5 y el 10%	3.602	10.31	0	0:00:00
Entre el 10 y el 15%	0.233	0.67	0	0:00:00	
Entre el 15 y el 30%	0	0	0	0:00:00	
Total :	10.724	30.68	0	0:00:00	
Total track :	34.96	100 %	0	0	

Track: rvp_2_24_bejar_-_guijuelo.gpx

Las velocidades de este track son típicas de = Track dibujado (DRW)

Fiabilidad del IBP index= D

IBP = 26 BYC



Parámetros a gran altura, datos por encima de							
Altura	Distancia m	% del total	Tiempo en movimiento	Velocidad	Tiempo parado	Tiempo total	Velocidad
	Total : 0 Km	--- %	--- h	--- Km/h	--- h	--- h	--- Km/h

Paradas					
Distancia	Tiempo parado	Altura	Tiempo desde la salida	Tiempo desde parada anterior	Distancia a parada anterior
	Total : 0:00:00 h				