

Track: rvp_2_22_puerto_de_bejar_-_candelario.gpx

Las velocidades de este track son típicas de = Track dibujado (DRW)

Fiabilidad del IBP index= B

IBP = 55 BYC

Distancia total	22.26 Km
Distancia analizada	22.26 Km
Distancia lineal	8.08 Km

Desn. de subida acumulado	673.5 m
Desn. de bajada acumulado	540.9 m
Altura máxima	1359.9 m
Altura mínima	953.6 m
Ratio de subida	5.86 %
Ratio de bajada	6.56 %
Desnivel positivo por km	30.26 m
Desnivel negativo por km	24.3 m

Tiempo total	0 h
Tiempo en movimiento	0 h
Tiempo parado	0 h

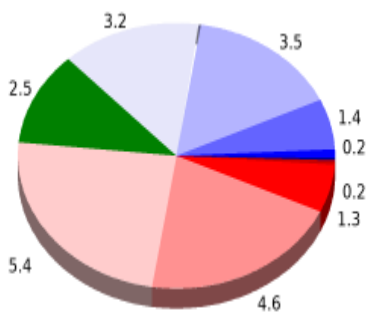
Velocidad media total	0 Km/h
Velocidad media en movimiento	0 Km/h
Velocidad máxima sostenida	0 Km/h

Filtro pendiente máxima	~30 %
Separación mínima analizada	~30 m
Número de puntos	1640 (cad. 13.57 m)
Puntos significativos	614 (cad. 36.32 m / 37.44 %)
Puntos aberrantes	3 (0.18 % d. total)

Cambios dirección por km	9.43
Cambios dirección > 5° por km	6.83
Tramos rectos acumulados	4.039 Km
Tramos rectos por km	181.45 m
Cambios de pendiente penalizables	6
Cambios de pendiente penalizables por km	0.27

Encuentra las mejores rutas



Resumen de desniveles	Subidas	Distancia en km	del total en %	Velocidad en	Tiempo h:m:s
	Entre el 15 y el 30%	0.216	0.97	0	0:00:00
	Entre el 10 y el 15%	1.31	5.88	0	0:00:00
	Entre el 5 y el 10%	4.556	20.47	0	0:00:00
	Entre el 1 y el 5%	5.412	24.31	0	0:00:00
	Total :	11.494	51.63	0	0:00:00
	Llano				
	Desniveles del 1%	2.524	11.34	0	0:00:00
	Bajadas				
	Entre el 1 y el 5%	3.223	14.48	0	0:00:00
	Entre el 5 y el 10%	3.483	15.65	0	0:00:00
	Entre el 10 y el 15%	1.35	6.07	0	0:00:00
	Entre el 15 y el 30%	0.186	0.84	0	0:00:00
	Total :	8.243	37.03	0	0:00:00
	Total track :	22.26	100 %	0	0

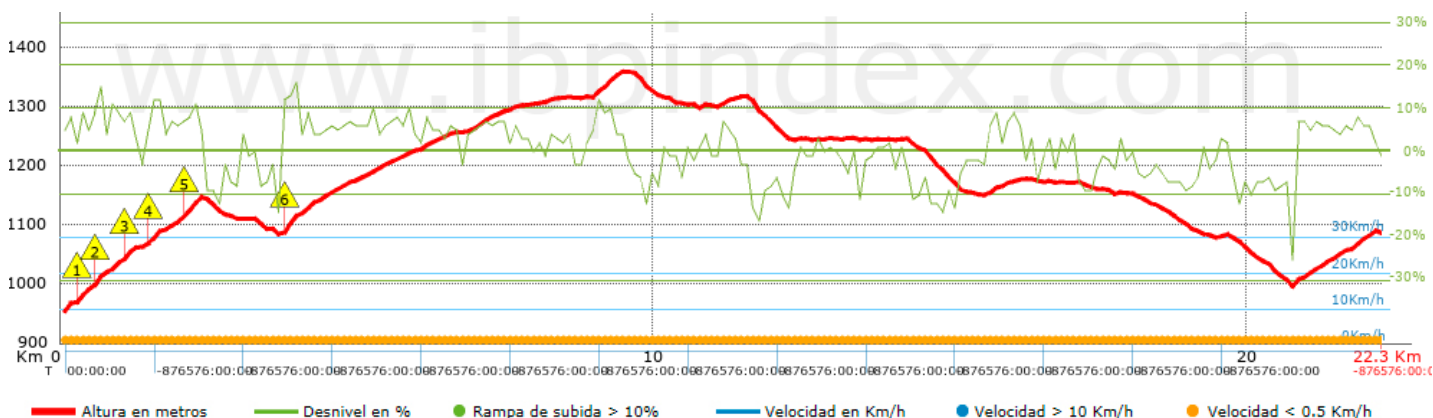
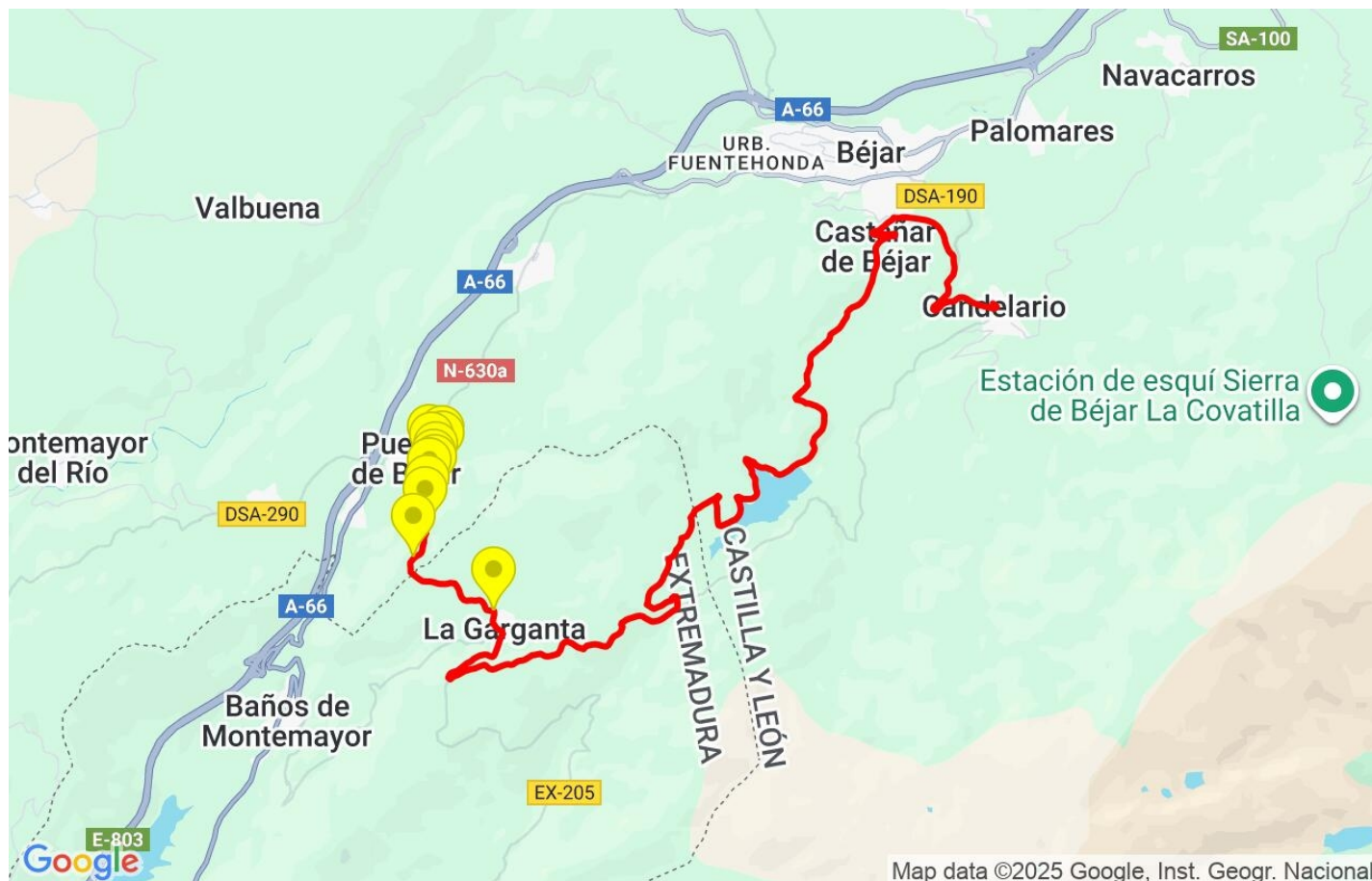
Track: rvp_2_22_puerto_de_bejar_-_candelario.gpx

Fecha: 22/09/2025







Track: rvp_2_22_puerto_de_bejar_-_candelario.gpx

Las velocidades de este track son típicas de = Track dibujado (DRW)

Fiabilidad del IBP index= B

IBP = 55 BYC


Repechos > 10%

Repecho	Punto kilométrico	Pendiente media	Distancia
	0.286	12 %	102 m
	0.572	15 %	94 m
	1.073	11 %	108 m
	1.501	12 %	161 m
	2.103	12 %	217 m
	3.732	14 %	224 m

Parámetros a gran altura, datos por encima de

Altura	Distancia m	% del total	Tiempo en movimiento	Velocidad	Tiempo parado	Tiempo total	Velocidad
	Total : 0 Km	--- %	--- h	--- Km/h	--- h	--- h	--- Km/h

Paradas

Distancia	Tiempo parado	Altura	Tiempo desde la salida	Tiempo desde parada anterior	Distancia a parada anterior
	Total : 0:00:00 h				