

Track: rvp\_2\_18\_plasencia\_-\_aldeanueva\_del\_camino.gpx

Fecha: 22/09/2025

Track: rvp\_2\_18\_plasencia\_-\_aldeanueva\_del\_camino.gpx

Las velocidades de este track son típicas de = Track dibujado (DRW)

Fiabilidad del IBP index= E

**IBP = 19 BYC**

Distancia total	33.75 Km
Distancia analizada	33.75 Km
Distancia lineal	29.02 Km

Desn. de subida acumulado	258.22 m
Desn. de bajada acumulado	89.96 m
Altura máxima	555.55 m
Altura mínima	329.35 m
Ratio de subida	2.21 %
Ratio de bajada	2.16 %
Desnivel positivo por km	7.65 m
Desnivel negativo por km	2.67 m

Tiempo total	0 h
Tiempo en movimiento	0 h
Tiempo parado	0 h

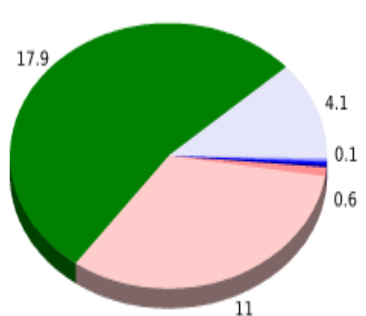
Velocidad media total	0 Km/h
Velocidad media en movimiento	0 Km/h
Velocidad máxima sostenida	0 Km/h

Filtro pendiente máxima	~30 %
Separación mínima analizada	~30 m
Número de puntos	2340 (cad. 14.42 m)
Puntos significativos	913 (cad. 37 m / 39.02 %)
Puntos aberrantes	1 (0.04 % d. total)

Cambios dirección por km	7.17
Cambios dirección > 5° por km	1.19
Tramos rectos acumulados	21.283 Km
Tramos rectos por km	630.61 m
Cambios de pendiente penalizables	1
Cambios de pendiente penalizables por km	0.03

Encuentra las mejores rutas



Resumen de desniveles	Subidas	Distancia en km	del total en %	Velocidad en	Tiempo h:m:s
	Entre el 15 y el 30%	0	0	0	0:00:00
	Entre el 10 y el 15%	0	0	0	0:00:00
	Entre el 5 y el 10%	0.637	1.89	0	0:00:00
	Entre el 1 y el 5%	11.048	32.74	0	0:00:00
	Total :	11.685	34.63	0	0:00:00
	Llano				
	Desniveles del 1%	17.89	53.02	0	0:00:00
	Bajadas				
	Entre el 1 y el 5%	4.091	12.12	0	0:00:00
	Entre el 5 y el 10%	0.067	0.2	0	0:00:00
	Entre el 10 y el 15%	0	0	0	0:00:00
	Entre el 15 y el 30%	0.011	0.03	0	0:00:00
	Total :	4.169	12.35	0	0:00:00
Total track :		33.75	100 %	0	0

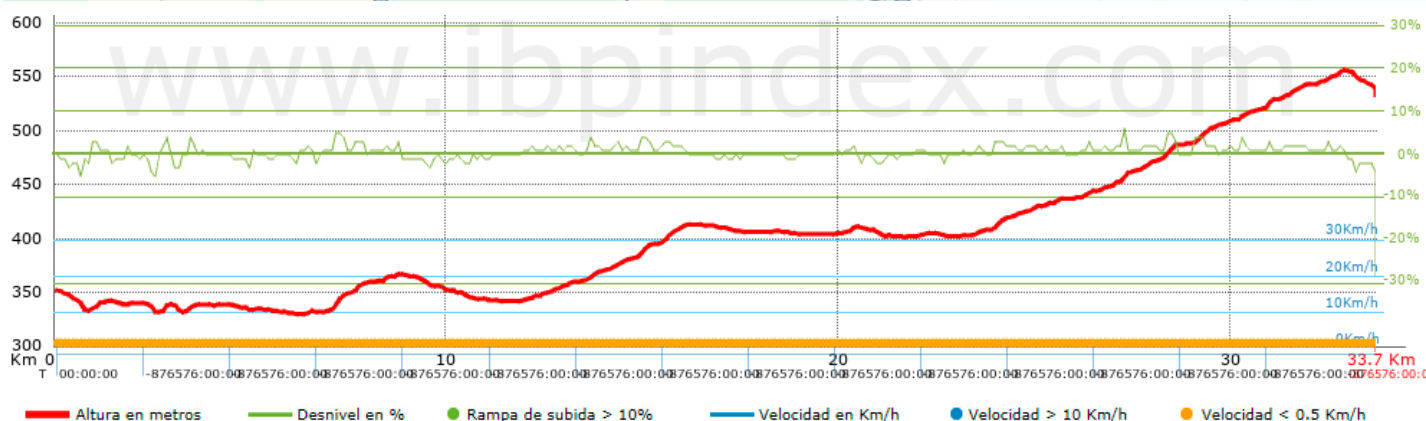
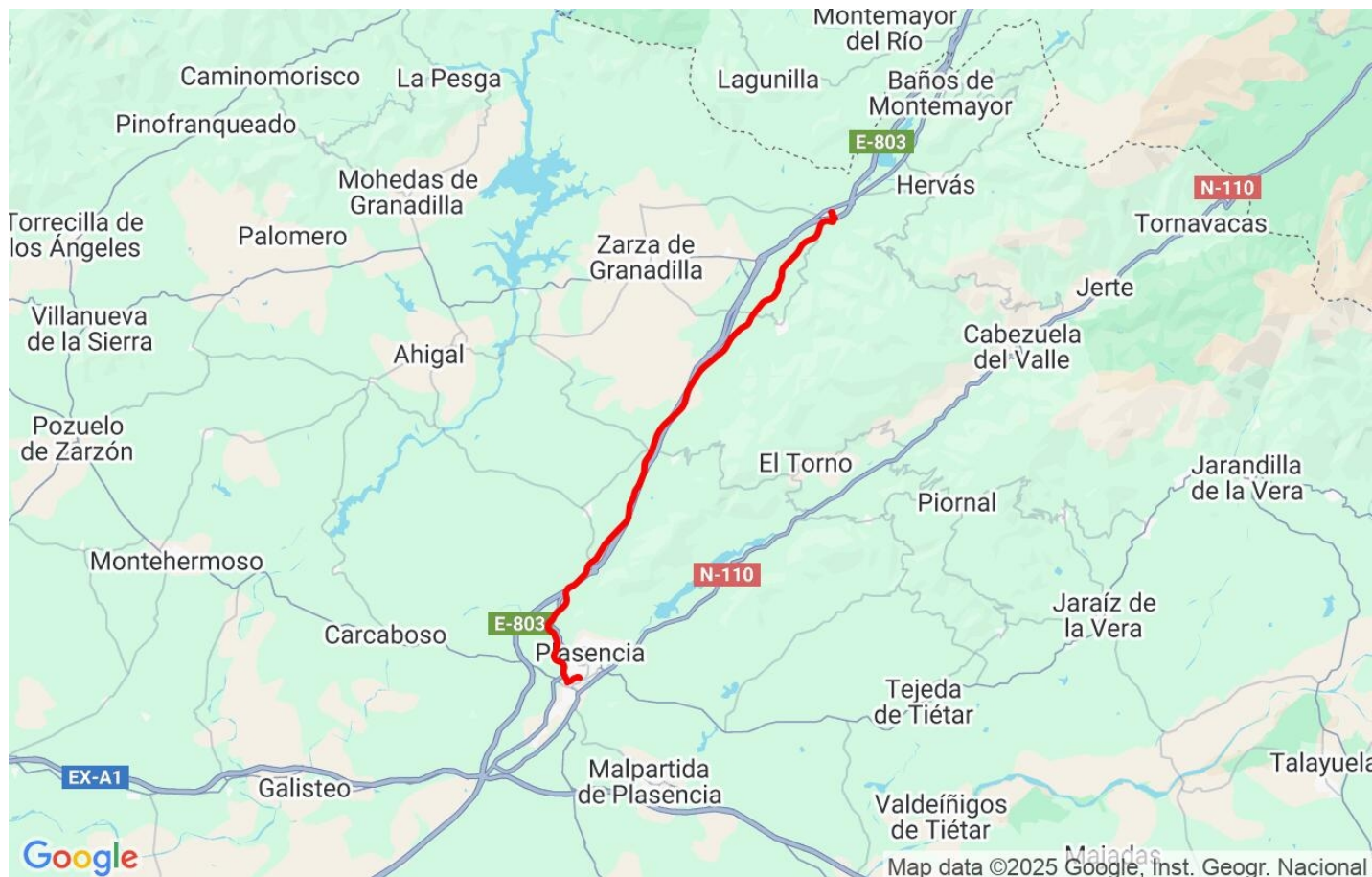
Track: rvp\_2\_18\_plasencia\_-\_aldeanueva\_del\_camino.gpx

Fecha: 22/09/2025

Track: rvp\_2\_18\_plasencia\_-\_aldeanueva\_del\_camino.gpx

Las velocidades de este track son típicas de = Track dibujado (DRW)

Fiabilidad del IBP index= E

**IBP = 19 BYC**


Parámetros a gran altura, datos por encima de							
Altura	Distancia m	% del total	Tiempo en movimiento	Velocidad	Tiempo parado	Tiempo total	Velocidad
	Total : 0 Km	--- %	--- h	--- Km/h	--- h	--- h	--- Km/h

Paradas					
Distancia	Tiempo parado	Altura	Tiempo desde la salida	Tiempo desde parada anterior	Distancia a parada anterior
	Total : 0:00:00 h				