

Track: rvp\_2\_20\_hervas\_-\_banos\_de\_montemayor.gpx

Fecha: 22/09/2025

Track: rvp\_2\_20\_hervas\_-\_banos\_de\_montemayor.gpx

Las velocidades de este track son típicas de = Track dibujado (DRW)

Fiabilidad del IBP index= D

**IBP = 5 BYC**

Distancia total	10.61 Km
Distancia analizada	10.61 Km
Distancia lineal	5.05 Km

Desn. de subida acumulado	152.61 m
Desn. de bajada acumulado	132.66 m
Altura máxima	810.51 m
Altura mínima	666.95 m
Ratio de subida	2.37 %
Ratio de bajada	5.96 %
Desnivel positivo por km	14.38 m
Desnivel negativo por km	12.5 m

Tiempo total	0 h
Tiempo en movimiento	0 h
Tiempo parado	0 h

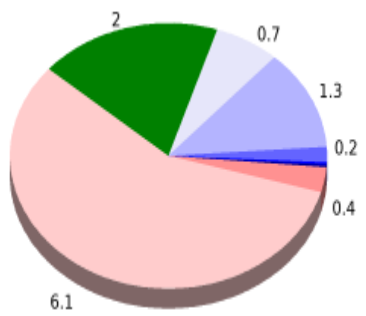
Velocidad media total	0 Km/h
Velocidad media en movimiento	0 Km/h
Velocidad máxima sostenida	0 Km/h

Filtro pendiente máxima	~30 %
Separación mínima analizada	~30 m
Número de puntos	748 (cad. 14.18 m)
Puntos significativos	292 (cad. 36.58 m / 39.04 %)
Puntos aberrantes	1 (0.13 % d. total)

Cambios dirección por km	7.54
Cambios dirección > 5° por km	3.39
Tramos rectos acumulados	4.174 Km
Tramos rectos por km	393.4 m
Cambios de pendiente penalizables	1
Cambios de pendiente penalizables por km	0.094

Encuentra las mejores rutas



Resumen de desniveles	Subidas	Distancia en km	del total en %	Velocidad en	Tiempo h:m:s
	Entre el 15 y el 30%	0.022	0.21	0	0:00:00
	Entre el 10 y el 15%	0	0	0	0:00:00
	Entre el 5 y el 10%	0.353	3.33	0	0:00:00
	Entre el 1 y el 5%	6.072	57.25	0	0:00:00
	Total :	6.447	60.78	0	0:00:00
	Llano				
	Desniveles del 1%	1.951	18.39	0	0:00:00
	Bajadas				
	Entre el 1 y el 5%	0.683	6.44	0	0:00:00
	Entre el 5 y el 10%	1.316	12.41	0	0:00:00
	Entre el 10 y el 15%	0.228	2.15	0	0:00:00
	Entre el 15 y el 30%	0	0	0	0:00:00
	Total :	2.227	20.99	0	0:00:00
Total track :		10.61	100 %	0	0

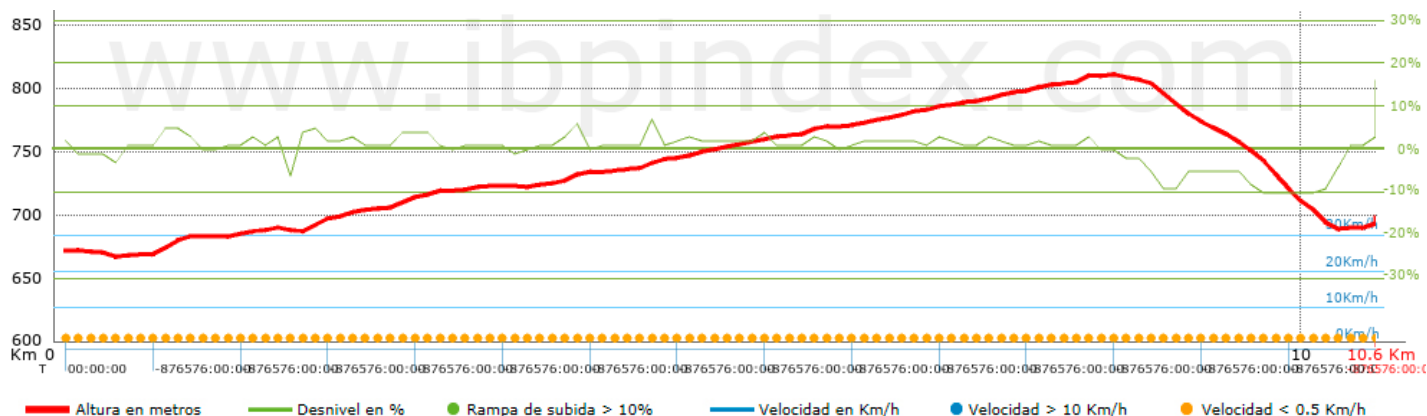
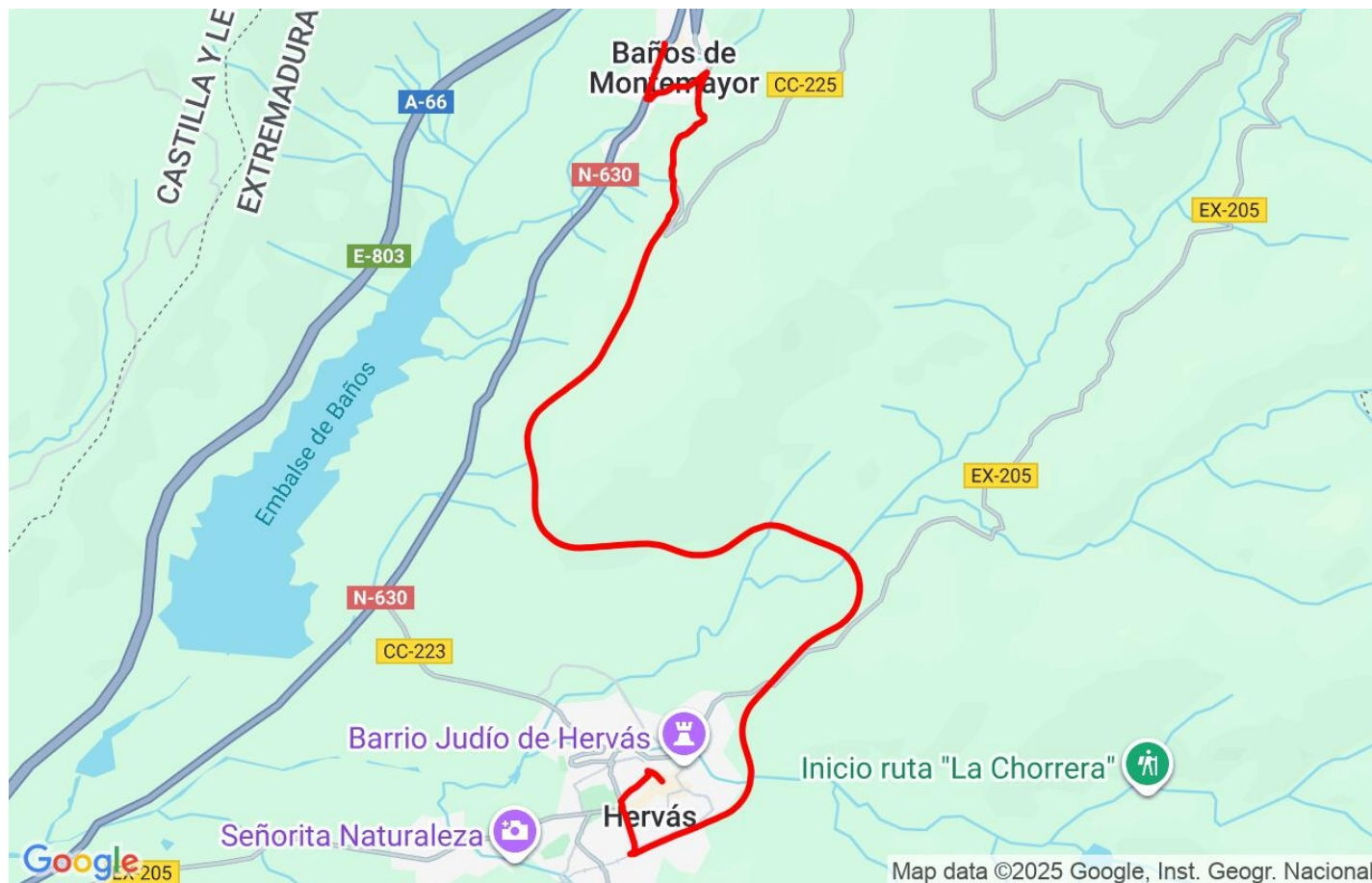
Track: rvp\_2\_20\_hervas\_-\_banos\_de\_montemayor.gpx

Fecha: 22/09/2025

Track: rvp\_2\_20\_hervas\_-\_banos\_de\_montemayor.gpx

Las velocidades de este track son típicas de = Track dibujado (DRW)

Fiabilidad del IBP index= D

**IBP = 5 BYC**


**Parámetros a gran altura, datos por encima de**

Altura	Distancia m	% del total	Tiempo en movimiento	Velocidad	Tiempo parado	Tiempo total	Velocidad
	Total : 0 Km	--- %	--- h	--- Km/h	--- h	--- h	--- Km/h

**Paradas**

Distancia	Tiempo parado	Altura	Tiempo desde la salida	Tiempo desde parada anterior	Distancia a parada anterior
	Total : 0:00:00 h				