

Track: rvp_2_21_banos_de_montemayor_-_puerto_de_bejar.gpx

Las velocidades de este track son típicas de = Track dibujado (DRW)

Fiabilidad del IBP index= D

IBP = 16 BYC

Distancia total	8.59 Km
Distancia analizada	8.59 Km
Distancia lineal	3.94 Km

Desn. de subida acumulado	299.02 m
Desn. de bajada acumulado	47.27 m
Altura máxima	948 m
Altura mínima	690.21 m
Ratio de subida	4.9 %
Ratio de bajada	3.82 %
Desnivel positivo por km	34.81 m
Desnivel negativo por km	5.5 m

Tiempo total	0 h
Tiempo en movimiento	0 h
Tiempo parado	0 h

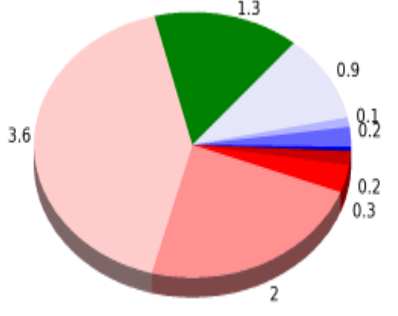
Velocidad media total	0 Km/h
Velocidad media en movimiento	0 Km/h
Velocidad máxima sostenida	0 Km/h

Filtro pendiente máxima	~30 %
Separación mínima analizada	~30 m
Número de puntos	521 (cad. 16.48 m)
Puntos significativos	226 (cad. 38.16 m / 43.38 %)
Puntos aberrantes	0 (0 % d. total)

Cambios dirección por km	10.01
Cambios dirección > 5° por km	4.42
Tramos rectos acumulados	3.177 Km
Tramos rectos por km	369.85 m
Cambios de pendiente penalizables	1
Cambios de pendiente penalizables por km	0.116

Encuentra las mejores rutas



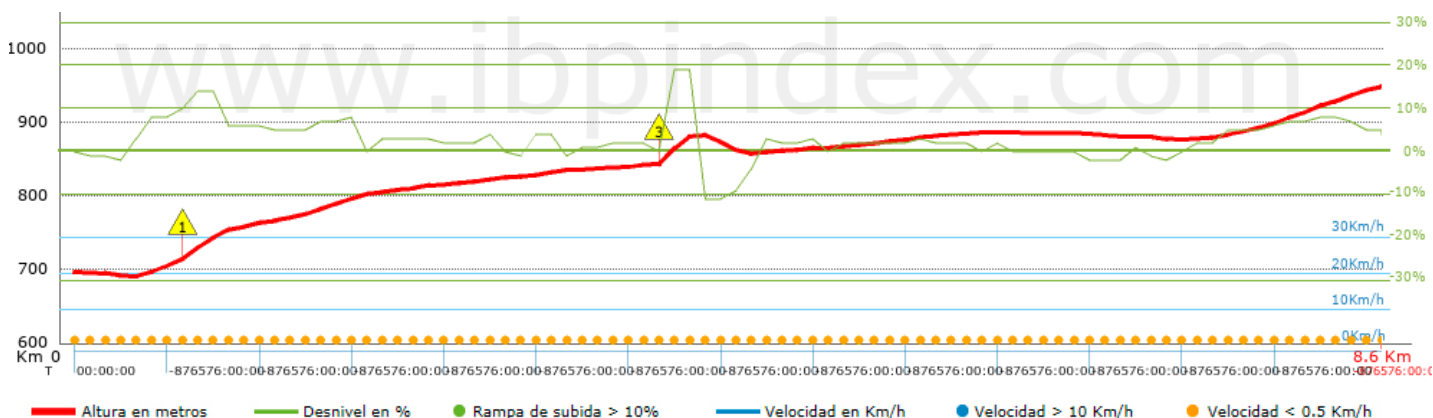
Resumen de desniveles	Subidas	Distancia en km	del total en %	Velocidad en	Tiempo h:m:s
	Entre el 15 y el 30%	0.206	2.39	0	0:00:00
	Entre el 10 y el 15%	0.3	3.5	0	0:00:00
	Entre el 5 y el 10%	1.976	23.02	0	0:00:00
	Entre el 1 y el 5%	3.615	42.1	0	0:00:00
	Total :	6.097	71.01	0	0:00:00
	Llano				
	Desniveles del 1%	1.253	14.59	0	0:00:00
	Bajadas				
	Entre el 1 y el 5%	0.939	10.93	0	0:00:00
	Entre el 5 y el 10%	0.088	1.02	0	0:00:00
	Entre el 10 y el 15%	0.211	2.45	0	0:00:00
	Entre el 15 y el 30%	0	0	0	0:00:00
	Total :	1.237	14.41	0	0:00:00
Total track :		8.59	100 %	0	0

Track: rvp_2_21_banos_de_montemayor_-_puerto_de_bejar.gpx



Las velocidades de este track son típicas de = Track dibujado (DRW)

Fiabilidad del IBP index= D

IBP = 16 BYC



Repechos > 10%

Repecho	Punto kilométrico	Pendiente media	Distancia
	0.757	14 %	208 m
	3.866	13 %	50 m
	3.917	18 %	206 m

Parámetros a gran altura, datos por encima de

Altura	Distancia m	% del total	Tiempo en movimiento	Velocidad	Tiempo parado	Tiempo total	Velocidad
	Total : 0 Km	--- %	--- h	--- Km/h	--- h	--- h	--- Km/h

Paradas

Distancia	Tiempo parado	Altura	Tiempo desde la salida	Tiempo desde parada anterior	Distancia a parada anterior
	Total : 0:00:00 h				