



Ruta Vía de la Plata



Asturien	Kastilien und Leon
Extremadura	Andalusien

Im 1. Jahrhundert v. Chr. begann der Bau einer Römerstraße, die einen natürlichen Korridor am westlichen Rand der Iberischen Halbinsel nutzte und zu einem der Hauptverkehrswege auf der Halbinsel werden sollte. Ihr Verlauf verband einige größere Städte der Halbinsel und half bei der Verbreitung der römischen Kultur. Im Laufe der Zeit entstand entlang der Straße eine umfassende Infrastruktur, von der heute noch Überreste erhalten geblieben sind.

Nach der Via Augusta war dieser Verkehrsweg der bedeutendste auf der Iberischen Halbinsel. Sein Bau wurde durch den Konsul Quinto Servilio Carpio vorangetrieben, ging jedoch auf eine Entscheidung von Kaiser Augustus zurück. Unter Kaiser Tiberius wurde der Bau fortgesetzt, doch es waren die hispanischen Kaiser Trajan und Hadrian, die dem Verkehrsweg seine endgültige Form gaben.

Im Mittelalter half er den Mauren, bis an das nördliche Ende der Halbinsel zu gelangen, und war ebenso bei der Rückeroberung durch die Christen ein Schlüsselement. Die Römerstraße wurde zu einer bedeutenden Kommunikationsachse zwischen dem nördlichen und dem südlichen Teil der Iberischen Halbinsel.

Aus dieser Zeit stammt auch ihr heutiger Name, Vía de la Plata (wörtlich übersetzt „Silberweg“), wobei jedoch das Wort plata auf das arabische Wort balath oder BaLaTa zurückgeht, das für Pflaster oder gepflasterter Weg steht.

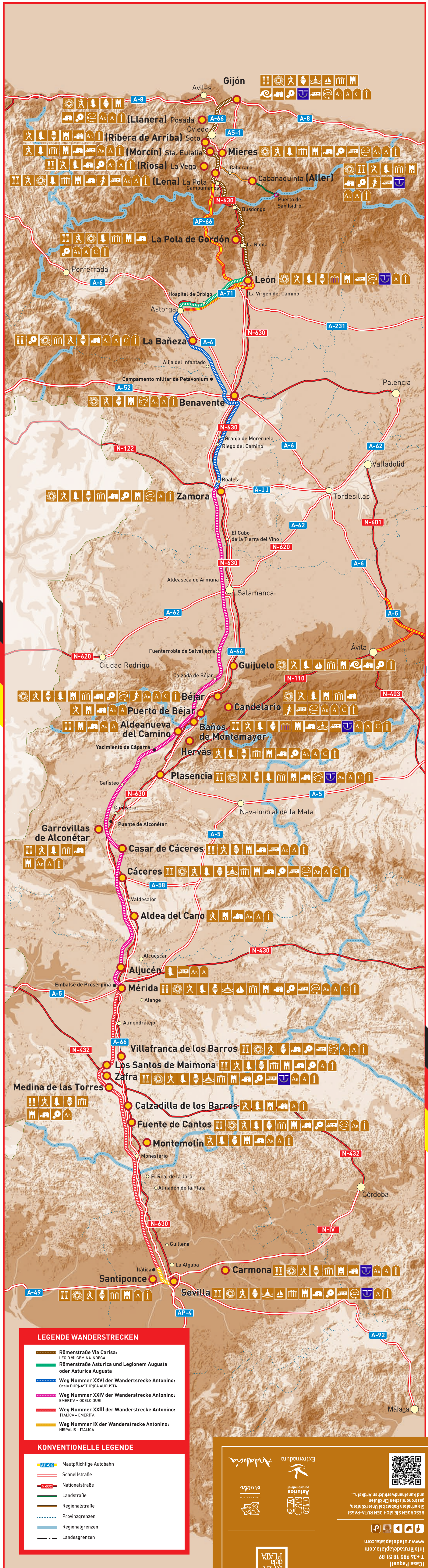
Heute ist diese Römerstraße, die sich im westlichen Teil der Halbinsel befindet, eine der bedeutendsten und interessantesten Europas.

RÖMISCHE FUNDSTÄTTEN

- GIJÓN**
Römische Therme, Stadtmauer, Archäologiepark und Naturraum Campa Torres. Römische Siedlung Veranes.
- LLANERA**
Verschiedene römische Überreste, darunter der Altar, der den römischen Schutzgöttern Lares Viales geweiht war, und ein Mosaik. Ausgrabungsstätte Lucus Asturum (im Sommer geöffnet).
- RIBERA DE ARRIBA**
Historischer Abschnitt der Römerstraße (Picullanza).
- MIERES**
Römerstraße La Carisa (Ujo). Gelübdestein (ara votiva) von Lucio Corona (Archäologiemuseum der Provinz). Gelübdestein von Nimmedo Seddiago (Archäologiemuseum der Provinz). Stele von Gayo Sulpicio (Archäologiemuseum der Provinz).
- ALLER**
Römerstraße La Carisa. Römisches Castrum La Carisa (Pico Curriechos) und Gelübdestein des Jupiter (Kirche San Vicente de Serapio).
- LENA**
Römerstraße La Carisa. Römisches Castrum La Carisa (Pico Curriecho). Mosaik aus Memorana (Archäologiemuseum der Provinz).
- LA POLA DE GORDÓN**
Überreste der Römerstraße (Buiza de Gordón). Orientalische Bögen der Brücke Tornero (Beberino de Gordón). Römischer Gelübdestein der Einsiedelei San Lorenzo (La Vid de Gordón).
- LEÓN**
Römische Überreste (Museum von León). Römische Krypta. Römische Mauer. Interpretationszentrum León Romano. Miliarien (Museum von León). Wasserreservoir San Pedro. Kanal Jardín del Cid.
- LA BAÑEZA**
Ruta del Oro oder „Goldroute“ (Castrocontrigo). Archäologie- und Ethnographiemuseum von Castrocarbón. Calzada del Obispo oder „Bischofsweg“ (Teil der sogenannten Via XVII von Antonino-Calzada de la Valdería). Brücke La Vizana (Alija del Infantado).
- BENAVENTE**
Römisches Castrum von Petavonium (Rosinos de Vidriales). Archäologiepark La Corona-El Pesadero (Manganeses de la Polvorosa). Römische Villa von Orpheus in Camarzana de Tera.
- ZAMORA**
Mosaik, Grabsteine (Museum von Zamora). Bergbaugelände San Pelayo (Almaraz). Römische Granit-Tierskulptur Verraco und Grabsteine (Muelas del Pan). Grabsteine (Villalcampo). Bergbaugelände (Pino del Oro).
- GUIJUELO**
Römerstraße und Miliarien in Palacios de Salvatierra. Freiluft-Interpretationszentrum zur Römerstraße.
- BÉJAR**
Römerstraße. Miliarien. Marmorsteinbruch Casafranca. Stele von Valentino im Palacio Ducal.
- CANDELARIO**
Skulptur des Gottes Janus.
- PUERTO DE BÉJAR**
Miliarien und Römerstraße.
- BAÑOS DE MONTEMAYOR**
Römerstraße (nördlicher und südlicher Abschnitt). Römische Therme. Brücke El Cubo.
- ALDEANUEVA DEL CAMINO**
Römische Brücke. Römische Steininschriften.
- PROVINZ CÁCERES**
Römerstadt Cáparra
- GARROVILLAS DE ALCONÉTAR**
Brücke von Alconétar. Römische Ruinen von Santa Catalina und Römerstraße. Römische Bauelemente am Platz Domingo Marcos Durán.
- CASAR DE CÁCERES**
Römerstraße. Miliarienfragmente an der Einsiedelei Santiago und auf der Route Vía de la Plata. Miliariensensemble.
- CÁCERES**
Christusbogen. Interpretationszentrum zum römischen Castra Caecilia bzw. „Cáceres el Viejo“ (römische Ausgrabungsstätte). Römische archäologische Stätte Palacio de Mayoralgo.
- ALDEA DEL CANO**
Miliarium-Stein. Ölpresse.
- ALJUCÉN**
Römische Brücke im Cornalvo-Naturpark.
- MÉRIDA**
Römisches Theater und Amphitheater. Römische Theaterhäuser. Römischer Zirkus. Nationalmuseum für römische Kunst. Aquädukt und Wasserleitungssystem Los Milagros. Aquädukt und Therme von San Lázaro. Römische Brücken über die Flüsse Guadiana und Albarregas. Tempel der Diana. Säulenhalle des römischen Forums. Bogen arco de Trajano. Tempel des Provinzforums. Römische Villa Casa del Mitreo und Friedhof Los Columbarios. Archäologiepark Morerías (Interpretationszentrum Vía de la Plata). Alcazaba. Castellum aquae. Monumentalbrunnen El Calvario. Römische Therme und Schneeburgen in der Straße Reyes Huertas. Therme in der Straße Pontezuelas. Archäologiepark in der Straße José Ramón Mérida (Interpretationszentrum für Mosaiken). Basilika von Santa Eulalia (Krypta La Mártir und Überreste des Marstempels). Römischer Stausee Cornalvo. Römischer Stausee Proserpina. Kurbad von Alange. Haus des Amphitheaters.
- VILLAFRANCA DE LOS BARROS**
Römische Fundstücke (Museum von Villafranca de los Barros – MUVI).
- LOS SANTOS DE MAIMONA**
Römische Fundstücke (Stadtmuseum).
- ZAFRA**
Römische Fundstücke aus der Umgebung von Zafra, die in zahlreichen Gebäuden verbaut wurden.
- MEDINA DE LAS TORRES**
Römerstadt Contributa Julia Ugultunia. Westtor (Türme, Wachthaus, Stadtmauer) und Trinkbrunnen. Macellum, Domus, Forum; Tabernae des Südforsums, Basilika, Kultort, Überreste des Portikus und der Straße. Amphitheater, Tempel und Brunnen.
- FUENTE DE CANTOS**
Vorrömische Siedlung Los Castillejos II.
- MONTEMOLÍN**
Römische Nekropolis Val de Cuerna. Korinthisches Kapitell, das in der Pfarrkirche zum Taufbecken umgewidmet wurde.
- SANTIPONCE**
Archäologischer Komplex Itálica. Römisches Theater und Römerstraße. Kleine Thermen. Archäologische Fundstücke im Themenzentrum „Cotidiana Vitae“.
- CARMONA**
Via Augusta (Hauptachse der Stadt). Archäologiepark der Nekropolis. Amphitheater. Tor Puerta de Sevilla. Platz Plaza de Arriba (ehemaliges römisches Forum). Mosaik (Rathaus). Römischer Saal des Stadtmuseums. Tor Puerta de Córdoba und Via Augusta mit Brücke.
- SEVILLA**
Archäologiemuseum von Sevilla, Archäologisches Museum und Antiquarium von Sevilla. Casa Pilatos (römische Baureste). Palast der Gräfin von Lebrija. Palast Dueñas. Römische Steine an der Giralda (Kathedrale von Sevilla). Römische Säulen an der Alameda de Hércules. Tempel in der Straße Mármoles. Überreste des römischen Aquädukts Los Caños de Carmona. Römerstraße am Platz Puerta de Jerez. Steinskulptur „Hombre de Piedra“ in der Straße Hombre de Piedra.

LEGENDE GEMEINDEN

- ARCHÄOLOGISCHE FUNDSTÄTTEN
- KULTURVERANSTALTUNG VON TOURISTISCHEM WERT
- WANDERSTRECKEN UND AUSFLUGSZIELE
- NATURGEBIETE
- REGIONALE HANDWERKSKUNST
- KURORTE
- CARAVAN-STELLPLATZ
- WASSERAKTIVITÄTEN
- MUSEEN
- DENKMÄLER VON TOURISTISCHEM WERT
- STRANDE
- REGIONALE ARCHITEKTUR
- INDUSTRIEDENKMAL
- LADESTATION FÜR ELEKTROFAHRZEUGE
- SKISTATION
- SICTED
- LÄNDLICHE UNTERKUNFT
- HERBERGEN
- CAMPINGPLATZ
- TOURISTENINFORMATION




LEGENDE WANDERSTRECKEN

- Römerstraße Via Carisa: LEGIO VII GEMINA-NOBIA
- Römerstraße Asturica und Legionem Augusta oder Asturica Augusta
- Weg Nummer XXVI der Wanderstrecke Antonino: OCELO DURI-ASTURICA AUGUSTA
- Weg Nummer XXIV der Wanderstrecke Antonino: EMERITA - OCELO DURI
- Weg Nummer XXIII der Wanderstrecke Antonino: ITALICA - EMERITA
- Weg Nummer IX der Wanderstrecke Antonino: HISPALIS - ITALICA

KONVENTIONELLE LEGENDE

- AP-66: Mautpflichtige Autobahn
- Schnellstraße
- N-432: Nationalstraße
- Landstraße
- Regionalstraße
- Provinzgrenzen
- Regionalgrenzen
- Landesgrenzen

Logo of RUTA DE LA PLATA and other regional organizations. QR code and contact information for the RUTA DE LA PLATA website.



Ojón, Barrio de Cimavilla, Ehemaliges Fischerviertel
T. +34 985 341 771. www.visitagijon.es



Llanera, Route Los Covarones
T. +34 984 183 842. www.turismodellanera.es




Ribera de Arriba, Dorf Sardin
T. +34 985 796 009. www.ayto-riberadearriba.es



Morcín, Stausee Los Afilorios
T. +34 985 783 162. www.morcin.es



Riosa, Sonnenuntergang am Angliru
T. +34 987 766 006. www.ayuntamientoriosa.com



Mieres del Camín
T. +34 985 450 533. www.ayto-mieres.es



Aller, Cascada de Xurbeo
T. +34 985 481 439. www.aller.es




Santa Cristina de Lena
T. +34 985 497 608. www.aytolena.es



La Pola de Gordón, Faedo de Ciñera
T. +34 987 588 003 ext.1. www.ayto-lapoladegordon.es



León, Museum Casa Botines Gaudí
T. +34 987 237 082. www.leon.es



La Bañeza, Jugendstilhaus
T. +34 987 656 737. www.turismolabaneza.es




Benavente, Castillo de la Mota
T. +34 980 634 211. www.turismobenavente.es



Zamora, Kathedrale
T. +34 980 533 694. www.zamora-turismo.com



Guijuelo, Schinken aus Guijuelo
T. +34 923 580 472. www.guijuelo.es



Béjar, Renaissance-Villa El Bosque. Foto: Jarcultur
T. +34 923 403 005. www.aytoberjar.com



Candelario, Cuesta de la Romana. Foto Productora Flash
T. +34 923 413 420. www.candelario.es



Puerto de Béjar, Miliarien und Römerstraße
T. +34 927 423 843. www.plasencia.es



Baños de Montemayor, Römische Therme. Kurort
T. +34 927 488 285. www.termasdelambroz.com



Hervás, Jüdisches Viertel. Foto: Julián Blasco
T. +34 927 473 618. www.turismodehervas.com



Aldeanueva del Camino
T. +34 927 484 048. www.aldeanuevadelcamino.es



Plasencia, Nachtsicht der Plaza de San Vicente Ferrer
T. +34 927 423 843. www.plasencia.es



Garrovillas de Alconétar, Platz Porticada
T. +34 629 223 958. www.garrovillasdealconetar.es



Casar de Cáceres, Casa Pinotes
T. +34 669 961 887. www.turismocasardecaceres.es



Cáceres, Plaza de Sta Maria, Palacio de Mayorazgo
T. +34 927 111 222. www.caceres.es



Aldea del Cano, El Tuero
T. +34 927 383 002. www.aldeadelcano.es



Aljucén, Kirche San Andrés Apóstol
T. +34 924 318 660. www.aljucen.es



Mérida, Tempel der Diana
T. +34 924 380 191. www.turismomerida.org



Villafraanca de los Barros, Geschichts- und Fahrzeugmuseum
T. +34 924 520 835. www.villafraancadelosbarros.com



Los Santos de Maimona, Puerta del Perdón
T. +34 924 544 801. www.piropoblanco.es



Zafra, Palacio de los Duques de Feria
T. +34 924 551 036. <http://turismo.zafra.es>



Medina de las Torres, Kapelle und Torre de los Moros
T. +34 924 560 035. www.medinadelastorres.es



Caldadilla de los Barros, Kirche Divino Salvador
T. +34 924 584 745. www.catzadilladelosbarros.es



Fuente de Cantos, Museumshaus des Malers Francisco de Zurbarán
T. +34 924 580 380. www.fuentedecantos.eu



Montemolín
T. +34 924 510 001. www.montemolin.es



Santiponce, Archäologischer Komplex Itálica
T. +34 955 998 028. www.santiponce.es



Carmona, Puerta de Córdoba
T. +34 954 190 955. www.turismo.carmona.org



Sevilla, Setas
T. +34 955 471 232. www.visitasevilla.es

ERMÄSSIGUNGEN

WIR SETZEN DEN RAHMEN, SIE ENTSCHEIDEN DAS PROGRAMM!

